“SITIOS DEL INTERMEDIO TARDÍO EN EL VALLE MEDIO DEL RÍO CHILLÓN”

NOMBRES :

AGUILAR LÓPEZ, CECILIA

DÍAZ LON, IVÁN - diazlon1@yahoo.es

DEXTRE PALOMINO, DEYSI

SALDAÑA GARCÍA, NATHALY

Ciudad Universitaria, octubre 2006

ÍNDICE

Índice…….I
Introducción……..II
1. Aspectos Geográficos……1
2. Sitios del Intermedio Tardío en el valle Medio del río Chillón ……3
3. Interpretación de los Datos……6
4. Conclusiones……..8
5. Bibliografía……9
6. Anexos……..10

INTRODUCCIÓN

El presente trabajo tiene por finalidad hallar un patrón de asentamiento tentativo en el valle Medio del Chillón. Ya que según las fuentes etnohistoricas este valle ha sido muy importante.

Según las fuentes etnohistoricas, el extenso valle del río Chillón albergaba a diferentes etnias en tiempos prehispánicos.

Estas etnias comprendían varios curacazgos y desde antes de la llegada de los españoles pugnaban constantemente por el dominio de tierras, las aguas del río, etc.

Para el periodo en cuestión, las etnias más importantes era: Los Colli, los Guancayo, los Canta y los Atavillos (Rostworowski: 1989). El señorío de los Colli era muy poderoso y luchaba con sus vecinos por el dominio de las partes serranas del Chillón, dado que éste era un grupo yunga básicamente. Los Guancayo a su vez, se ubicaban en la parte media del río Chillón (que es justamente el área de nuestro estudio por lo que daremos mayor importancia), en ambas márgenes. Los restos comprendían, como se dijo anteriormente, pequeños curacazgos: Los Missais, ubicados en la margen derecha aproximadamente en el km. 39 de la actual carretera de Lima en dirección a Canta, a partir de donde se extienden cinco poblados, dentro de los linderos de la actual hacienda de Macas: siguiendo la carretera río arriba, habitaban los Guarabí, en las haciendas actuales, conocidas como Huarabí Alto y Bajo. Sobre la margen izquierda aproximadamente en el km. 44 se iniciaba el dominio de los Sapan, los cuales colindaban con los Guancayos; estos últimos colindaban por el norte con las tierras de Quivi y lo más relevante es que habitaban la región conocida como Chaupi Yunga, que es una franja ecológica muy valorada por los gobernantes de tiempos prehispánicos principalmente. En estas tierras se priorizaba el cultivo de la coca en relación a otras plantas y de ahí que motivaban las pugnas con los Collis y demás etnias que pretendían esas tierras (Rostworowski: 1989 — 47).

De acuerdo con los fines del presente estudio, debemos incidir en la etnia de los Guancayo y su territorio. Es una característica de los grupos que habitaron esta zona, la tenencia o construcción de pueblos de temporada o estacionarios habitados sólo para cumplir faenas comunales (cultivo, labores artesanales). Además tenían acceso a una gran variedad ecología, pues se desplazaban altitudinalmente obteniendo la diversificación de productos agrícolas. Como explica M. Rostworowski: "…En la puna pastaban camélidos y el cultivo de gran altura se limitaba sólo al de la Maca. En las quebradas altas se daba la papa y con igual frecuencia el llamado Caui, o sea oca (Rostworowski: 2000, 300). Así mismo, en las partes bajas se cultivaba el maíz.

Por otro lado, las aldeas se ubicaban en zonas altas de difícil acceso y presentaban depósitos en su interior, tal como lo demuestran las visitas coloniales en 1553 (Rostworowski: 2000)

1. ASPECTOS GEOGRÁFICOS

1.1. Ubicación

El valle medio del Chillón se ubica entre los 600-2000 metros sobre el nivel del mar, entre las coordenadas geográficas 7

1.2. Clima

El valle medio del Chillón (corresponde al piso natural denominado, por Pulgar Vidal, como Yunga. El clima tiene una temperatura de 17,6° C en promedio, con lluvias de 125 a 250 anuales. Además se caracteriza esta zona por estar propensa a los "huaycos" y el encontrarse rodeada de quebradas.

1.3. Tipos de suelos

El relieve topográfico del valle Medio es ligeramente inclinado y varia entre 2-7º.

En el valle medio los suelos tienen una acumulamiento superficial de grava, guijarros subangulares y redondeados en una proporción de 20-30%. En la zona de Checta los suelos, por lo general, son superficiales.

El paisaje que se ha identificado en el valle del Chillón, es un Paisaje Aluvial. El cual se caracteriza porque abarca suelos que provienen de depósitos fluviales del río Chillón y sus afluentes. Este paisaje está tipificado por terrazas bajas e intermedios por formaciones locales representados por abanicos y conos aluviales, así como también por una llanura aluvial de apreciable extensión.

Identificándose los siguientes subpaisajes (ONERN: 1975, pp. 106-137):

Valle Encajonado (ubicado en el valle Medio. Es el paisaje y suelo dominante en el valle del río Chillón.)

Llanura aluvial (ubicado en el valle bajo)

A continuación describiremos el valle encajonado, ya que es relevante para nuestro estudio:

El Valle Encajonado.- Este subpaisaje está caracterizado por presentar configuración estrecha, se encuentra enmarcado por formaciones rocosas de litología diversa; tiene como límite superior en el área de estudio el distrito de Santa Rosa de Quives y como limite inferior la hacienda Punchauca. Se ha identificado dentro de este subpaisaje y unidades fisiográficas: abanicos y conos de deyección, terrazas no inundables, llano de inundación y cauces.

- Abanico y Conos de Deyección.- Esta unidad comprende los depósitos que son dejados por el río fuertemente cargados, que al emerger de las montañas y penetrar en los terrenos bajos, con un marcado cambio de pendiente, pierden velocidad y van depositando los materiales más gruesos al comienzo y los más finos al final originando verdaderos abanicos, del cual toman su nombre *fisiográfico.*
- Terrazas no inundables.- Unidad que comprende tierras relativamente planas que presentan un talud bien definido o vestigios de tal y que se encuentran encima de un nivel del superficial representado por el río, formando pisos altitudinales. La calidad de los suelos es de diverso; así, se han encontrado desde suelos profundos y de texturas medias hasta superficiales y textura ligera. Existen haciendas tales

como Caballero, Chocas, Huanchipuquio, Zapán, Huarabí, Trapiche y otras, que se encuentran ubicadas dentro de esta unidad fisiográfica.

- Llano de inundación.- Unidad cuyas tierras están expuestas a sufrir inundaciones periódicas por los crecientes normales de los ríos. La presencia de cantos rodados y predominancia del material arenoso constituyen características comunes.
- Cauces.- Esta unidad fisiográfica constituye lo que se denomina comúnmente como "lecho del río", o sea, la forma de tierra por donde discurren normalmente las aguas del río Chillón. Está constituida por tierras de naturaleza esquelética o fragmental sin ningún valor agrícola.

1.4. Flora y Fauna

Entre la vegetación del valle medio tenemos:

- Molle (*Schinus molle).*- esta es la vegetación típica de la zona. Esta planta se utiliza para hacer la chicha de molle. Asimismo se usa el molle como combustible.
- Cabuya blanca (*Fourcroya sp.*)
- Cabuya azul (*Agave sp.*)
- Gigantón (*Cereus macrostibas*)

Entre las frutas tenemos:

- Candelabro (*Cereus candelario*)
- Lúcuma (*Lúcuma obovata*)
- Chirimoya (*Annona cherimolia*)
- Guayabo (*Psidium pyryferum*)
- Ciruela del fraile (*Bunchosia armenaica*)
- Palta (*Persea gratissima*)

Según María Rostworowski, en el periodo intermedio tardío el señorío de Canta era importante porque en el valle medio del Chillón se cultivaban dos variedades de coca:

- *Erythroxylon invogranatense*
- *Erythroxylon truxillense*

Asimismo crecen plantas silvestres de las siguientes variedades:

- *Gynerium*
- *Cortaderia*
- *Opuntia*
- *Cereus*
- *Acacia*
- *Schinus*
- *Prosopis*

2. SITIOS

2.1. Descripción de los sitios arqueológicos

- Cerro Panteón (1220 m.s.n.m.m).- Se ubica en la cumbre de este cerro. Aquí se encontró una piedra parada a manera de un pequeño obelisco, alrededor del cual se encuentran estructuras de piedra y barro y pequeñas plataformas. En la parte baja de este cerro se encuentra Macas 2.

- Cerro San Agustín (600 m.s.n.m.).- Se ubica en la parte baja de los cerros que van desde Macas hasta Trapiche. Es un conjunto de recintos ubicados sobre terrazas; cuyo cimiento es de piedras y barro. Está asociado a pequeños cementerios.

- Checta (1170 m.s.n.m.).- Se trata de petroglifos ubicados en la ladera. La mayoría de petroglifos son más tempranos, pero hay por lo menos dos petroglifos pertenecientes al periodo Intermedio Tardío.

- Cocayalta (Latitud: 8708050º N Longitud: 291350º E / 710 m.s.n.m.).- Se encuentra ubicado en las laderas del Cerro Zapán. Está conformado por una serie de recintos rectangulares de piedra y barro ubicados sobre terrazas; los cuales están divididas interiormente y contienen estructuras menores.

- Huancayo Alto (925 m.s.n.m.).- Se distingue por combinar construcciones de tapia y piedras canteadas, adaptándose al relieve y topografía del lugar. Exhibe grandes murallas en los flancos oeste y este.

- Huanchipuquio 1 (Latitud: 8703200º N Longitud: 286900º E / 549 m.s.n.m.).- Estructuras de piedras y barro, construidos sobre terrazas. Este sitio ha sido edificado sobre un asentamiento temprano (época Formativo).

- Huanchipuquio 3 (Latitud: 8704100 º N Longitud: 287900º E / 570 m.s.n.m.).- Conjunto de recintos con arquitectura de tapia y piedra. A su vez presenta un pequeño cementerio asociado a estructuras de tapia de planta circular y rectangular.

- Huanchipuquio 4 (Latitud: 8705320º N Longitud: 288930º E / 650 m.s.n.m.).- Estructuras de planta rectangular construidas en piedra y barro; ubicadas sobre terrazas en la parte baja del cerro Vellis.

- Huarabí 1 (755 m.s.n.m.).-Ubicado en la parte baja del cerro Macas. Presenta estructuras de tapia construidos sobre terrazas y organizados a partir de estrechos pasadizos

- Huarabí 2 (Latitud: 8708920º N Longitud: 290890ºE / 900 m.s.n.m.).-Gran conjunto ubicado en las laderas y cumbre del cerro Macas. Consta de una serie de estructuras ubicadas sobre terrazas y plataformas con cimiento de piedra y barro. Presenta piso de este mismo material y escalera

- Huarabí 3 (Latitud: 8709350º N Longitud: 291460ºE / 1000 m.s.n.m.).- Presenta tres grandes muros concéntricos de piedra y barro de manera de fortificaciones. El lugar presenta remodelaciones, al igual que Huarabí 2

- Huarabí 4 (768 m.s.n.m.).- Se ubica en la parte baja del cerro Macas. Presenta grandes recintos rectangulares de tapias con divisiones al interior de ellas están asociadas a un cementerio donde los entierros son individuales o colectivos que se encuentran en cistas de piedras de planta rectangular o circular o directamente depositados sobre la tierra. Este cementerio se asocia a un conjunto de pequeñas terrazas y viviendas ubicados en la periferia.

- Macas 1 (690 m.s.n.m.).-Es considerado cementerio porque presenta entierros individuales o múltiples que se encuentra en el interior de cistas de piedras en forma rectangular o circulares o directamente depositado en el suelo y está asociado a arquitectura de piedra y barro.

- Macas 2 (682 m.s.n.m.).- Presenta estructuras de tapia con cimiento de piedra y barro, ubicados sobre terrazas. Éstas son de planta rectangular con divisiones internas

- Macas 3 (710 m.s.n.m.).- Está conformado por estructuras de piedra y barro de planta rectangular; construidos sobre amplias terrazas y organizadas a través de estrechos espacios que conectan a ciertas estructuras

- Trapiche 1 (Latitud: 8703800º N Longitud: 284800º E / 580 m.s.n.m.).-Presenta estructuras de tapia y quincha, ubicadas sobre terrazas en la parte baja del cerro Hormigas. Todo el conjunto se encuentra cercado por muros de piedra y barro asociados a un canal

- Trapiche 2 (Latitud: 8705300º N Longitud 285600º E / 600 m.s.n.m.).- Estructuras de tapia con planta rectangular y divisiones internas con pequeños muros formando recintos de planta circular y rectangular. Estos se encuentran asociados a un cementerio con entierros individuales y colectivos; los cuales se hallan en cistas o directamente depositados en la tierra.

- Trapiche 3 (Latitud: 8704700ºN Longitud: 286300ºE / 570 m.s.n.m.).- Se encuentra ubicado en la parte baja del cerro Temblador, en la entrada de la quebrada Quilca. Algunas de ellas presentan divisiones internas que forman una serie de recintos comunicándose entre sí por vanos Está conformada por estructuras de planta rectangular en base a piedra canteada y barro. El terreno sobre el cual se asienta el sitio se encuentra nivelado por terrazas

- Trapiche 4 (Latitud: 8704400º N Longitud: 286460º E / 570 m.s.n.m.).- Se ubica en la parte baja del cerro Temblador. No presenta arquitectura en superficie, ya que el sitio está muy destruido.

- Yangas (925 m.s.n.m.).- Consiste en estructuras de piedra y barro conforman recintos, para funciones diversas, distribuidos en un territorio amplio. Están ubicados sobre terrazas.

- Zapán (670 m.s.n.m.).- Se trata de estructuras de piedra, barro y tapial. Éstas se encuentran ubicadas sobre terrazas, están asociadas a un cementerio donde se aprecian cistas individuales.

2.2. Materiales y técnicas constructivas

Los sitios están construidos de piedras canteadas con argamasa de barro. En algunos de los sitios se usó la técnica del tapial.

La técnica del tapial no se usó en todos los sitios debido a que algunos de estos están ubicados en zonas propensas a lluvias y huaycos.

A su vez, en algunos casos se colocaron piedras en las bases de las construcciones para aplanar el terreno, a manera de terrazas.

3. INTERPRETACIÓN DE LOS DATOS

3.1. Ubicación de los sitios en el terreno.- Como se puede ver en los cuadros 01, 02 y en el mapa 01; la mayoría de los sitios están construidos sobre las laderas de los cerros.

3.2. Clasificación de los sitios.- La clasificación que hemos propuesto es en base al grado complejidad de las evidencias arquitectónicas. Donde se puede observar que todos son asentamientos complejos, debido a que los sitios presentan una interacción entre sí. Clasificándolos en:

- RESIDENCIALES.- Son de planta cuadrangular y están construidos con piedra, aunque algunos presentan piedra y barro. Asimismo todos, salvo uno, están construidos en las laderas de los cerros, mediante terrazas.

- RESIDENCIALES ASOCIADOS A CEMENTERIOS.- Se ubican en la parte baja y la ladera de los cerros. Presentan estructuras de piedra, barro y tapial. Los entierros son de forma colectiva o individual, esta última dentro de cistas de piedra.

- RESIDENCIAL ASOCIADO A DEPÓSITOS.- Consiste en estructuras de piedra y barro conforman recintos, para funciones diversas, distribuidos en un territorio amplio. Asimismo la arquitectura presenta pasadizos con divisiones internas, comunicándose entre sí mediante vanos de acceso.

- RESIDENCIAL ASOCIADO A DEPÒSITOS Y ESPACIOS ABIERTOS.- Ubicado en la parte baja del cerro Macas. Presenta estructuras de tapia construidos sobre terrazas y organizados a partir de estrechos pasadizos.

- SITIOS SIN ARQUITECTURA VISIBLE.- No presenta arquitectura en superficie, ya que el sitio está muy destruido. Por lo que no se puede asegurar a dónde pertenece, dentro de nuestra clasificación.

- RESIDENCIAL Y FORTIFICACIONES.- Dos de estos sitios se ubican en la parte alta del cerro, para restringir el acceso, presentando muros concéntricos de piedra y tapia. Sin embargo Huancayo Alto se encuentra en un cono de deyección y presenta dos grandes murallas en los flancos oeste y este.

- SITIO RITUAL.- Se ubican en la parte alta de los cerros. En el Cerro Panteón se encontró una huanca y en Checta se trata de dos petroglifos pertenecientes al periodo intermedio tardío. Según Guffroy se trataría de templos al aire libre, pero esto lo menciona para los petroglifos más antiguos; sin embargo no se descarta esa posibilidad.

- RESIDENCIAL ASOCIADOS A DEPÓSITOS Y CEMENTERIOS.- Algunas de ellas presentan divisiones internas, en forma de pasadizos, que forman una serie de recintos comunicándose entre sí por vanos Está conformada por estructuras de

planta rectangular en base a piedra canteada y barro. El terreno sobre el cual se asienta el sitio se encuentra nivelado por terrazas.

3.3. Acceso a los recursos.- Por la ubicación de los sitios se ve que todos están cercanos al valle. Asimismo en los sitios construidos en la parte alta de los cerros se han construido canales para tener acceso al agua del río.

3.4. Jerarquía de los sitios.- No hay evidencias suficientes para establecer una jerarquización entre los sitios. Aunque hay tres sitios que presentan muros alrededor de ellos, y donde dos de los cuales se encuentran en la parte alta del cerro. Esto nos indica que en estos sitios se restringió el acceso.

3.5. Patrón de asentamiento.- El patrón de asentamiento que se observa en el valle medio es de forma lineal, en torno al valle, ocupando ambas márgenes del río.
Sin embargo se observa que la mayor cantidad de sitios se encuentra en la margen derecha, debido a que en esta margen la zona agrícola es más extensa.
Asimismo, algunos de los sitios se han construidos sobre sitios de periodos más tempranos.

4. CONCLUSIONES

Para el periodo de los reinos y confederaciones tardíos la ocupación en el valle medio del Chillón era intensa y altamente organizada. Esto se infiere a partir de las características de sus construcciones, así como, de la concentración y distribución de éstos en el valle. El aumento considerable de la población, para este período, hizo que los grupos humanos se expandieran a lo largo del valle (bordeando el río) con el fin de aprovechar mejor su territorio y los recursos que provenga de éste como las tierras aptas para el cultivo, agua para el riego, recursos de río, etc.

Según las fuentes etnohistoricas el valle de Chillón estuvo ocupado por diversos grupos humanos que conformaron "señoríos" que de acuerdo al nivel o piso ecológico donde estaban ubicados eran considerados costeños o serranos como: Los Colli, Los Guancayo, Canta y Atavillos. La organización de cada uno de éstos era altamente desarrollado, su economía estuvo ligada a la agricultura, básicamente de productos típicos de cada zona ecológica como: La Coca (Chaupi yunga) y tubérculos como la oca, papa, maca entre otras típicas de tierras altas (puna).

Arquitectónicamente se pueden observar que los pobladores del Chillón conformaban asentamientos complejos, emplazados en laderas o cumbres de los cerros, cerca a las quebradas y/o sobre terrazas aluviales, en estas últimas se encuentran los denominados "conglomerado de montículos" que probablemente fueron utilizados por una clase particular de personas. Probablemente algunos de estos montículos fueron construidos con fines ceremoniales y rituales. Es muy probable que la ubicación de los asentamientos estaba muy relacionado al acceso de los recursos que permitían la subsistencia de las poblaciones como la agricultura, ganadería, como también de factores externos como conflictos con grupos aledaños, esto se evidencia con la presencia de sitios protegidos por murallas, construido a manera de fortificaciones, ubicadas en la alto de los cerros con pendiente pronunciada. Cada asentamiento tenia una organización interna que constituía en áreas de residencia, áreas de cementerio, de deposito, espacios públicos, etc. las cuales, funcionalmente, estaban interrelacionadas entre si. Cabe mencionar que estos asentamientos no estaban aislados, es probable que ellos mantuvieron relaciones de carácter religioso, económico, comercial, etc. No se puede afirmar con seguridad sobre la existencia de jerarquización de sitios dentro del valle ya que las evidencias no permiten realizar tal inferencia, lo que si puede afirmar es que existió interrelaciones constantes entre los grupos humanos que poblaron el valle medio del Chillón, aprovecharon al máximo su territorio y los recursos que éste le brindaba, utilizaron materiales disponibles en el área para realizar sus construcciones como el barro y la piedra, la distribución de los sitios en el valle conlleva a observar un patrón de asentamiento en forma lineal y menos complejo en comparación con otros valles.

No se puede establecer la demografía debido a la falta de excavaciones. Ya que el material en superficie, en su mayoría material cerámica, no es muy abundante. Asimismo, no creemos que el tamaño de las construcciones arquitectónicas sea determinante para establecer la densidad demográfica.

BIBLIOGRAFÍA

DILLEHAY, Tom

1980 *Relaciones prehispánicas costa-sierra del Chillón.* III Congreso Peruano el Hombre y la Cultura Andina.

1976 *Competition and Cooperation in a Prehispanic multi-Ethnic System in the Central Andes.* Ph D dissertation, Departament of Anthropology, University of Austin.

LUDEÑA RESTAURE, Hugo

1975 *Secuencia Cronológica y Cultural del Valle del Chillón.* Tesis para optar el grado de doctor en arqueología. Universidad Nacional Mayor de San Marcos

Oficina Nacional de Evaluación de los Recursos Naturales (ONERN)

1975 *Inventario y Evaluación de los Recursos Naturales de la Zona del Proyecto Marcapomacocha.* Volumen I, pp. 106-137

ROSTWOROWSKI, María

1972 *Señoríos Indígenas de Lima y Canta.* IEP Ediciones.

2002 *Pachacamac.* IEP Ediciones.

SILVA SIFUENTES, Jorge Elias.

1991 *Patrones de Poblamiento en el Valle del río Chillón.* Ed. FOMCIENCIAS.

1996 *Prehistoric Settlement Patterns in the Chillon River Valley, Peru. (Volumen I).*Tesis doctoral: Doctoral Dissertation Departament of Anthropology. University of Michigan.

TORRES GUERRA, Jesús Alberto

1987 *Estudio Geodinámico entre Yangas y Nuevo San José (curso medio del río Chillón).* Tesis para obtener el título de Ingeniero Geólogo. Universidad Nacional Mayor de San Marcos.

U.N.I. LIMA/PERÚ — FUNDACIÓN FORD

1993 *Inventario del Patrimonio Monumental Inmueble. Volumen 06.* Facultad de Arquitectura, Urbanismo y Arte de la U.N.I.

VELAZQUEZ VIVAR, Alfredo

1973 *Estudio Hidrológico del Valle del Chillón.* Tesis para optar el grado de bachiller en Ciencias Geológicas. Universidad Nacional Mayor de San Marcos.

ANEXOS

Ubicación	Margen del río			
	Margen Izquierda		Margen Derecha	
	Total	%	Total	%
cima del cerro			1	7.69
parte alta del cerro	1	12.50	2	15.38
ladera del cerro	4	50.00	4	30.77
valle (cono de deyección)	1	12.50		
parte baja del cerro	2	25.00	6	46.15
Total	8	100.00	13	100.00

Cuadro 01

Clasificación	Ubicación									
	cima del cerro		parte alta del cerro		ladera del cerro		valle (cono de deyección)		parte baja del cerro	
	Total	%	Total	%	Total	%	Total	%	Total	%
Residenciales					2	25.00			2	25.00
Residenciales asociados a cementerios					3	37.50			3	37.50
Residenciales asociados a depósitos					3	37.50				
Residenciales asociados a depósitos y Espacios Abiertos									1	12.50
Residenciales asociados a depósitos y cementerios									1	12.50
Residencial y fortificaciones			2	66.67			1	100.00		
Sitio Ritual	1	100	1	33.33						
Sitios sin arquitectura visible									1	12.50
Total	1	100	3	100.00	8	100.00	1	100.00	8	100.00

Cuadro 02

Descripción de los sitios

Nombre del Sitio	Margen del río	Ubicación de sitio	Área del terreno (m^2)	Clasificación
Cerro Panteón	Margen Derecha	cima del cerro	21700	Sitio Ritual
Cerro San Agustín	Margen Derecha	parte baja del cerro	18000	Residenciales asociados a cementerios
Checta	Margen Izquierda	parte alta del cerro	20000	Sitio Ritual
Cocayalta	Margen Izquierda	ladera del cerro	25000	Residenciales asociados a depósitos
Huancayo Alto	Margen Izquierda	valle (cono de deyección)	60000	Residencial y fortificaciones
Huanchipuquio 1	Margen Izquierda	ladera del cerro	6000	Residenciales
Huanchipuquio 3	Margen Izquierda	ladera del cerro	No definida	Residenciales asociados a cementerios
Huanchipuquio 4	Margen Izquierda	parte baja del cerro	200000	Residenciales
Huarabí 1	Margen Derecha	parte baja del cerro	20000	Residenciales asociados a depósitos y Espacios Abiertos
Huarabí 2	Margen Derecha	parte alta del cerro	90000	Residencial y fortificaciones
Huarabí 3	Margen Derecha	parte alta del cerro	50000	Residencial y fortificaciones
Huarabí 4	Margen Derecha	parte baja del cerro	20000	Residenciales asociados a cementerios
Macas 1	Margen Derecha	ladera del cerro	No definida	Residenciales asociados a cementerios

Nombre del Sitio	Margen del río	Ubicación de sitio	Área del terreno (m^2)	Clasificación
Macas 2	Margen Derecha	ladera del cerro	27000	Residenciales
Macas 3	Margen Derecha	ladera del cerro	20000	Residenciales asociados a depósitos
Trapiche 1	Margen Derecha	parte baja del cerro	45000	Residenciales
Trapiche 2	Margen Derecha	ladera del cerro	23000	Residenciales asociados a cementerios
Trapiche 3	Margen Derecha	parte baja del cerro	75000	Residenciales asociados a depósitos y cementerios
Trapiche 4	Margen Derecha	parte baja del cerro	15000	Sitios sin arquitectura visible
Yangas	Margen Izquierda	ladera del cerro	No definida	Residenciales asociados a depósitos
Zapán	Margen Izquierda	parte baja del cerro	110000	Residenciales asociados a cementerios

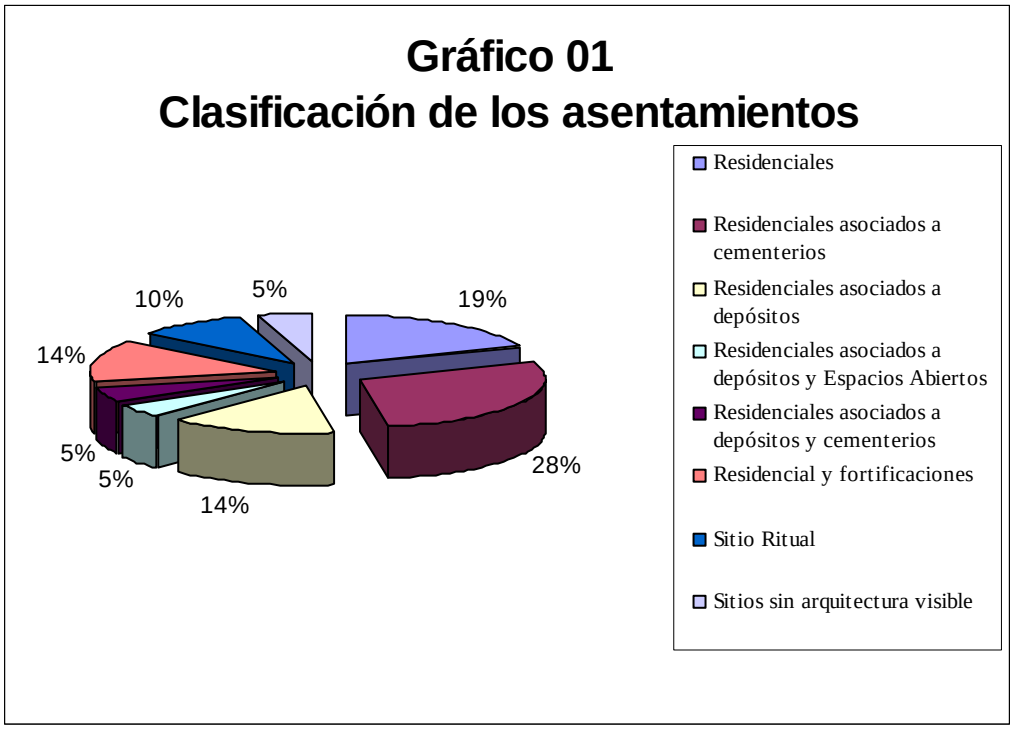

Clasificación	Margen del río			
	Margen Izquierda		Margen Derecha	
	Total	%	Total	%
Residenciales	2	25.00	2	15.38
Residenciales asociados a cementerios	2	25.00	4	30.77
Residenciales asociados a depósitos	2	25.00	1	7.69
Residenciales asociados a depósitos y Espacios Abiertos			1	7.69
Residenciales asociados a depósitos y cementerios			1	7.69
Residencial y fortificaciones	1	12.50	2	15.38
Sitio Ritual	1	12.50	1	7.69
Sitios sin arquitectura visible			1	7.69
Total	8	100.00	13	100.00

Cuadro 03

Sitios del Intermedio Tardio en el Valle Medio del Rio Chillón

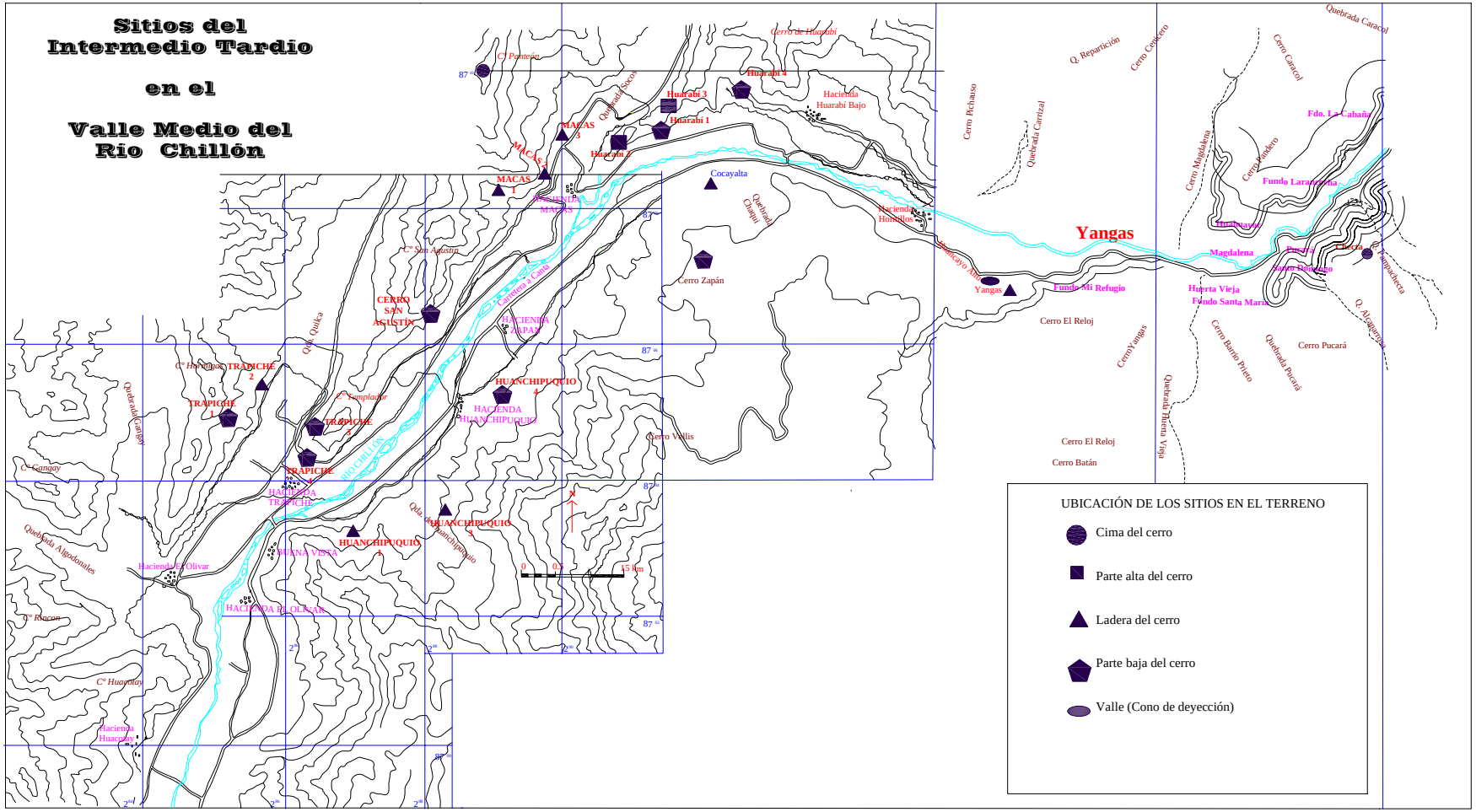

Sitios del Intermedio Tardio en el Valle Medio del Río Chillón

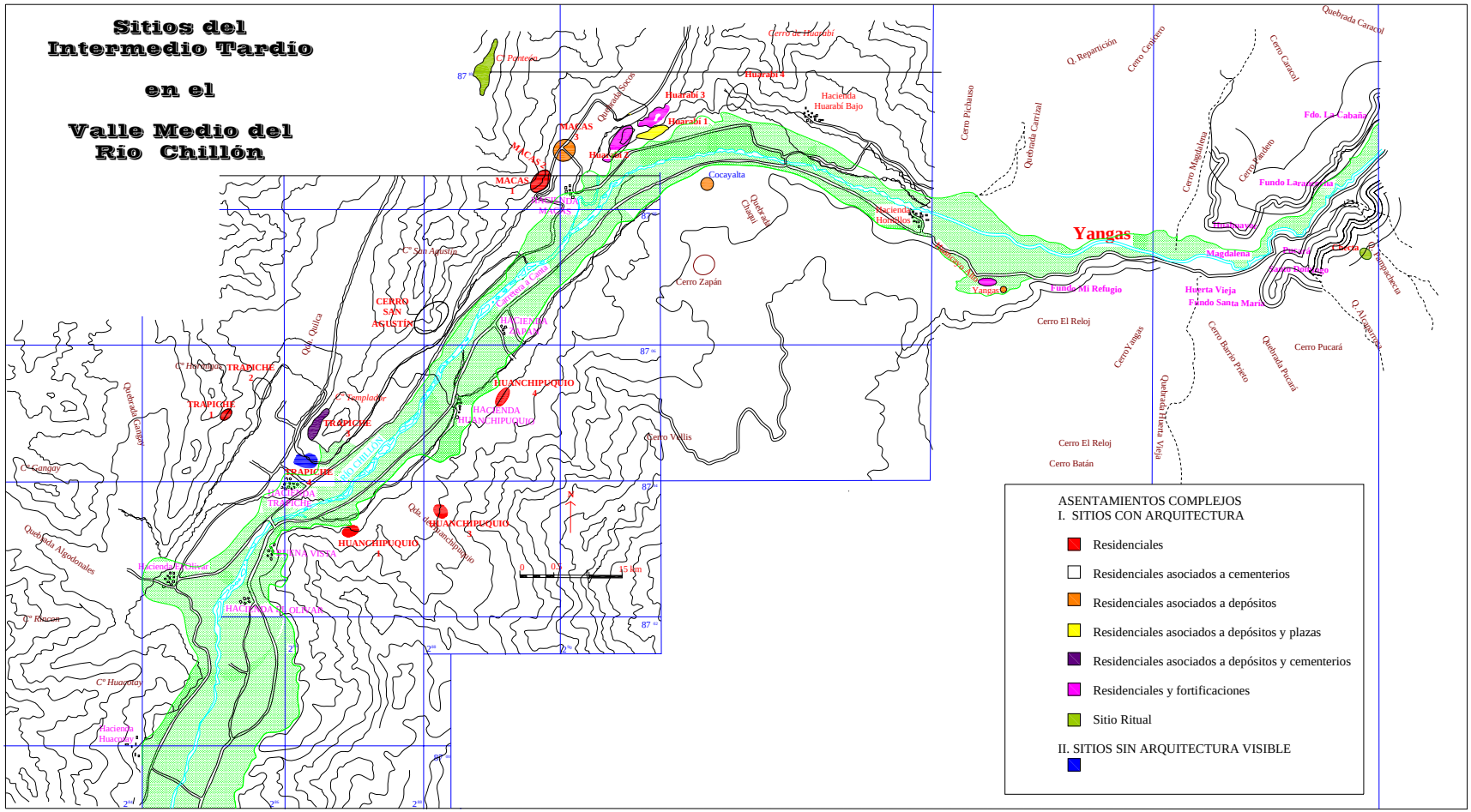

ASENTAMIENTOS COMPLEJOS

I. SITIOS CON ARQUITECTURA

- Residenciales
- Residenciales asociados a cementerios
- Residenciales asociados a depósitos
- Residenciales asociados a depósitos y plazas
- Residenciales asociados a depósitos y cementerios
- Residenciales y fortificaciones
- Sitio Ritual

II. SITIOS SIN ARQUITECTURA VISIBLE