ESTUDIO SOCIOECONOMICO y CULTURAL
CENTROS POBLADOS LOCALIZADOS EN EL AREA DE INFLUENCIA DEL PROYECTO URBANISTICO "VALLE FRESCO"

I). Aspectos Generales.

El siguiente acápite hace énfasis en el carácter descriptivo de las condiciones socioeconómicas y culturales, de las comunidades y/o asentamientos poblacionales establecidos en el área de influencia del proyecto urbanístico "Valle Fresco". El abordaje del estudio se efectuó en forma multidisciplinaria, al considerarla como parte integrante del Estudio de Impacto Ambiental (EIA) requerido para dar cumplimiento a las pautas y normativas de la legislación vigente en Venezuela, en relación con la construcción del urbanismo de interés social, en la periferia de la ciudad de Cumaná, en el Estado Sucre.
En este contexto, la realización del estudio social fue solicitada por la empresa "Ingenieros Consultores, OSCA", en donde se aborda en forma integral, la caracterización socioeconómica y cultural de dos (02) comunidades localizadas en el área de influencia del proyecto urbanístico antes referido.

A pesar que el proyecto urbanístico en referencia se encuentra localizado en el marco de una cadena de urbanismos (algunos de ellos en fase de consolidación y otros en fase de construcción), se mostró interés en caracterizar las condiciones socioeconómicas y culturales del grupo de comunidades (sectores sociales populares), más cercanos a "Valle Fresco", debido al intenso contraste que lentamente moldea y cualifica la realidad sociocultural del área estudiada. En consecuencia, este informe social recoge información cuali-cuantitativa para caracterizar en forma integral a las comunidades "Villa El Esfuerzo" y "Villa Bicentenaria", las cuales se encuentran localizadas en el área de influencia del proyecto urbanístico antes referido. Por otro lado, intenta una aproximación a las condiciones sociodemográficas y culturales de las mismas, a partir de la recolección y procesamiento de información cualitativa tomada de los vecinos y voceros-voceras de las organizaciones sociales de base allí presentes; para este propósito fueron utilizadas varias técnicas para la obtención de la información básica, a saber:

- ***Reuniones y entrevistas con representantes de organizaciones sociales de base,*** con el fin de tener una aproximación al tema de la población y sus condiciones sociales de vida, se llevaron a cabo reuniones de trabajo y se realizaron entrevistas semi-estructuradas con representantes de distintas organizaciones (consejos comunales y cooperativas socioproductivas) y vecinos seleccionados al azar.
- ***Entrevistas a vecinos considerados como informantes claves*.** A quienes se les efectuó una entrevista no estructurada, con la finalidad de obtener información básica; por lo tanto, fueron consultadas las siguientes personas:

María Estacio	Saúl Magdaleno	Norelys Agüero	Alfredo Romero
Xiomara González	Migdalia Colón	Moraima Serrano	Claritzo Rojas
María Coronado	Marisela Chirinos		

II). Caracterización Sociodemográfica y Cultural del Área en Estudio

a). Aspectos Socio-demográficos:

El ámbito geográfico en estudio ha sido considerado por el investigador como parte integrante de una unidad territorial y político-administrativa de mayor alcance en el municipio Sucre del estado Sucre, cuya particularidad sociodemográfica y espacial la distingue de las distintas parroquias que la conforman.

Por tanto, el crecimiento alcanzado por estas parroquias dentro del área de influencia de la ciudad de Cumaná, ha permitido la consolidación de urbanismos por etapas de construcción y planificación, a veces concentrados en algunos espacios geográficos y dispersos en otros. Este proceso de crecimiento da preponderancia al sector sur-este de la ciudad de Cumaná (en el marco de la parroquia Altagracia) con menor atención hacia otras parroquias y centros poblados de menor jerarquía espacial en el municipio Sucre.

Esta condición permite comprender las disparidades significativas en el volumen de crecimiento sociodemográfico de este municipio, según el número de habitantes reportados por el XII censo demográfico [(1)] para cada parroquia. Con la demostración del siguiente gráfico, se destaca la parroquia Altagracia al concentrar el 40,5% del total de la población del municipio, seguido muy de cerca por las parroquias Santa Inés y Valentín Valiente, representados por el 18,7% y 18%, del total de la población, respectivamente. Quedando el 10,8% de la distribución representativa de las restantes parroquias con menor número de población en el municipio, correspondiente a Santa Inés, Raúl Leoni y Santa Fé.

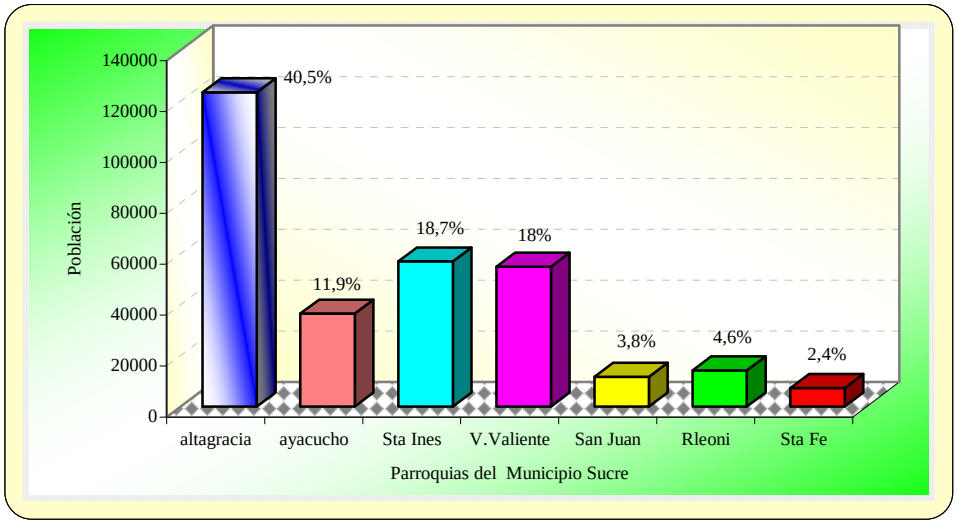

Gráfico Nº 1. Distribución Absoluta de la Población según Parroquias del Municipio Sucre. Fuente: INE, XII Censo de Población y Vivienda, 2001

Se observa la superioridad jerárquica de la parroquia Altagracia en este marco político-territorial, con un dinamismo sociodemográfico y de ocupación territorial. Parte de ese dinamismo se encuentra orientado hacia el sur-este de Cumaná, en cuyo recorrido es

1 En vista que aún no se ha realizado el XIII Censo de Población y Vivienda, fueron consideradas las cifras correspondientes al año 2000.

notorio el emprendimiento de urbanismos [2] como parte del área de expansión y crecimiento de la ciudad en este sector.

Debido a esta característica político-territorial acabada de señalar, todos los urbanismos (localizados en el área de influencia e inmediata a "Valle Fresco", se encuentran vinculados y articulados con las comunidades "Tres Picos", "Malariología", "Sabilar" y el eje San Miguel-áreas restantes de Cumaná, principalmente para la satisfacción de necesidades importantes relacionados con la salud, provisión de alimentos y demás servicios y trámites jurídico-político-administrativos a través de los organismos públicos y privados.

A continuación, se establece una síntesis descriptiva de los aspectos sociodemográficos que caracterizan a las dos (02) comunidades de tipo popular asentadas en el área de influencia del proyecto urbanístico en estudio:

— ***Comunidad "Villa Bicentenaria"***. Forma parte de la historia en la que se inició el proceso de ocupación del espacio boscoso de las antiguas charas improductivas, las cuales fueron abandonadas en el transcurso de los últimos 30 años.

  Una de las áreas de crecimiento y de expansión de la ciudad de Cumaná se venía proyectando lenta y progresivamente, a partir de la ocupación de amplias extensiones de terreno, paralelo a la Avenida Cancamure con dirección hacia la autopista. En ese proceso, un grupo grande de familias [3] de la ciudad de Cumaná, carentes de vivienda propia, aproximadamente hace más de 9 años.

  Actualmente vale destacar que, en forma lenta, ese grupo de familias fue dándole forma a la pequeña comunidad (aún en vías de consolidación) constituida por 128 viviendas [4]; por lo tanto, se estima la existencia de 700 habitantes en la comunidad.

  La comunidad cuenta con una sola vía sin asfaltar (en regular condición física-estructural), luz y agua potable, teléfono residencial prepago, gas domiciliario. No tiene cloacas, aceras-brocales, transporte público, centros dispensadores de salud, escuela, mercados de abastecimiento de alimentos, farmacias, plazas, canchas deportivas, entre otros.

— ***Comunidad "Villa El Esfuerzo"***. La data de ocupación del territorio mediante proceso de invasión es tan antigua como la acabada de señalar.

  Actualmente, la comunidad cuenta con un total de 25 ranchos [5], brindando albergue a un número cercano a los 140 grupos de familias, como parte del problema social representado por el hacinamiento, que permite encontrar dentro de la vivienda entre 2 y hasta 3 familias. Aun están a la espera que se inicie el proceso

2 Urbanismos con perfiles bien definidos: algunos ya consolidados; otros en vías de consolidación y, un tercer caso, correspondiente a los que se encuentran en la etapa de los trámites y cumplimiento de la permisología ante los organismos.

3 En realidad, el espacio correspondiente a la comunidad "Villa Bicentenaria" forma parte de un lote de 15 de hectáreas de terreno de propiedad privada, el cual fue ocupado en diferentes momentos y en distintos flancos, hasta formar una cadena de 9 comunidades, que alberga aproximadamente cerca de un mil familias. Entrevista realizada en "Villa Bicentenaria", a los 12 día s del mes de marzo de 2011.

4 Todas las viviendas fueron construidas con materiales de desecho y otras de concreto y están en perfectas condiciones, muchas de las cuales se aprecian en buen estado y otras que se mantienen con precarias condiciones físico-estructurales, luego de tantos años de espera para recibir atención gubernamental. Entrevista realizada en "Villa Bicentenaria", a los 12 día s del mes de marzo de 2011.

5 Mediante la conformación de la Organización Comunitaria de Vivienda (OCV), fue posible la aprobación de un proyecto de construcción y empotramiento de la red de cloacas; este ha sido el único proyecto de envergadura asumido por la comunidad. Entrevista realizada en "Villa El Esfuerzo", a los 12 día s del mes de marzo de 2011.

de construcción de viviendas, según proyecto de desarrollo acometido inicialmente a través de Funrevi con la participación de la OCV y el consejo comunal de la comunidad, para dignificar y mejorar la calidad de vida de las familias que viven en los ranchos.

Por lo tanto, hay grupos de familias considerados como los más antiguos y/o fundadores de la comunidad, mientras que otros tienen menos tiempo [(6)], por haber adquirido mediante negociación de compraventa las bienhechurías a quienes perdieron la fe y se cansaron de esperar la acción gubernamental para consolidar a la comunidad. La mayor parte de las familias son del estado Sucre.

La comunidad cuenta con una sola vía principal sin asfaltar y una calle transversal (en regular condición física-estructural), tiene servicio de electricidad y agua potable, red de cloacas, teléfono residencial prepago, gas domiciliario. No existe servicio de transporte público ni centros dispensadores de salud, escuela ni mercados de abastecimiento de alimentos.

Todos estos indicadores permiten concluir las precarias condiciones sociales en la que se desenvuelven quienes viven en "El Esfuerzo".

En relación con el proceso educativo, vale señalar que, al igual que los habitantes de la comunidad "Villa Bicentenaria", los niños y niñas sienten limitaciones para acceder al servicio educativo y otros programas de interés social, como el programa educativo "Simoncito" o la "Casa de la Alimentación" (programa financiado por la Misión Mercal y Fundaproal). En general, los alumnos en edad preescolar, los niños rezagados y desertores correspondientes al nivel básico de la educación (primera etapa) y/o los que se encuentran en otros niveles educativos, tienen que acudir a los centros de enseñanzas localizados fuera y muy distante de la comunidad, como "EB-Saturnino Peñalver" (comunidad Tres Picos), "EB- Ascanio José Velásquez" (Malariología), Liceo "Creación Tres Picos", entre otros.

Aunque el gráfico Nº 2 recoge en conjunto a un grupo de 6 comunidades vinculadas al proceso de ocupación de las 15 hectáreas de terreno anteriormente mencionadas, sólo por razones estrictamente metodológicas se presentarán aspectos descriptivos en forma integral relacionadas con las comunidades objeto de análisis.

Desde el punto de vista sociodemográfico, se observó superioridad jerárquica de la comunidad "Villa Bicentenaria", concentrando 128 viviendas y una población estimada en el orden de los 700 habitantes, en comparación con las 25 viviendas y los 170 habitantes que posee la comunidad "Villa El Esfuerzo".

6 Hay grupos de familias que tienen entre 9 y 12 años viviendo en la comunidad; mientras que otros tienen entre 3 y menos de 6 años. Entrevista realizada a una vocera del consejo comunal "El Esfuerzo", a los 12 día s del mes de marzo de 2011.

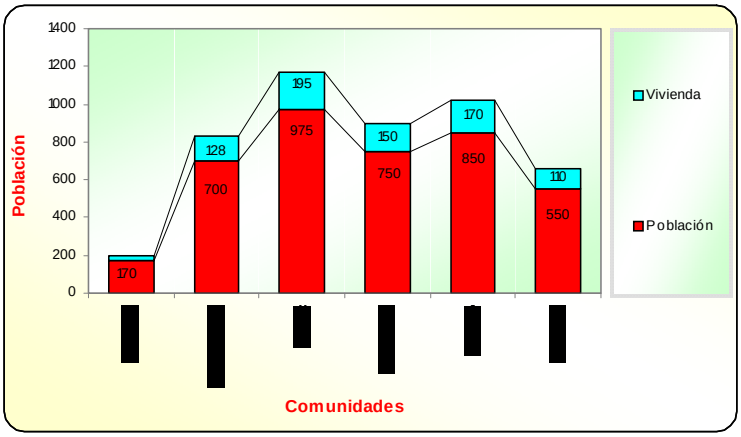

Gráfico Nº 2. Distribución Absoluta de la Comunidad según Número de Población y vivienda. Fuente: Ingenieros Consultores, CA. 2011

En relación al grado de alfabetización entre los pobladores, se pudo deducir que es bastante bajo debido a su escasa participación en los distintos niveles de la educación formal (Básica, Media y Diversificada, y últimamente las Misiones Educativas emprendidas por el gobierno nacional).

En muchos casos es frecuente encontrar vecinos que fueron o son desertores del proceso socioeducativo, y otros que, al quedar imposibilitados para ampliar sus conocimientos de manera formal, simplemente cayeron en una situación de anallfabetismo funcional. Entre los adultos, esta situación es un poco complicado para cambiarla, ya que quienes desean continuar sus estudios a través de las misiones sociales (por ejemplo la Misión Ribas o Sucre), deben salir de la comunidad y trasladarse hacia lugares distantes como Tres Picos u otros sectores de Cumaná; complicación generalmente asociado al problema del transporte en la localidad, prácticamente inexistente.

Actualmente, las viviendas (en una mayor proporción son ranchos) tienen un tamaño relativamente pequeño y con muchas limitaciones para ser ocupada en condiciones normales por una familia integrada por cinco miembros (excepcionalmente se consiguen grupos de familias con más de cinco integrantes). En este sentido, el rancho improvisado y posteriormente acondicionado, es utilizado por un elevado número de los pobladores en muchos casos con apenas dos habitaciones, lo cual demuestra tener afectadas sus condiciones y calidad de vida. Mientras tanto y en la medida de sus posibilidades, otros han tenido la necesidad de construir nuevos anexos a la vivienda con fines de dormitorios, impulsados por la idea de mejorar las condiciones de habitabilidad de la vivienda y albergar con dignidad a sus ocupantes.

b) **Dinámica Funcional-Espacial.**

Observadas desde una perspectiva muy particular, resulta fácil comprender el carácter integral que representan estas comunidades, al formar parte de un mismo proceso sociohistórico de ocupación del espacio, del área de crecimiento y expansión en el sector

sureste de la ciudad de Cumaná que, por ocupar un espacio relativamente ordenado y estar en vías de consolidación, definen su característica fundamental.

Hasta el presente, han contado con una limitada y lenta intervención de los organismos gubernamentales de la región, tales como la Gobernación, Alcaldía del Municipio Sucre, Malariología, el Ministerio de Vivienda y Hábitat y/o la Fundación Regional de la Vivienda (FUNREVI-Gobernación), Hidrocaribe, Obras Públicas Estadales, Fundacomunal, entre otros.

En el esquema funcional presentado seguidamente (Figura Nº 1) se observa la dinámica que establecen las comunidades antes referidas, con cierta autonomía y complementariedad al mismo tiempo y, aunque mantienen sus diferencias, satisfacen sus necesidades comunes de salud, educación, acceso al mercado de trabajo, abastecimiento de alimentos, cultura y recreación, en los sectores más dinámicos de la localidad (área comercial sector San Miguel, Tres Picos y Malariología) como centros de provisión más inmediatos o acuden directamente hacia los demás centros o sectores urbanos de la ciudad de Cumaná.

El nuevo urbanismo conocido como "Valle Fresco" se integra a la cadena de urbanismos [7] previamente construidos y consolidados (véase franja color naranja y azul en la figura Nº 2), entre los cuales se mencionan "Villa Campo", "Ciudad Justicia", "Monte Azul", "Agua Luz", "Villa Romana", "Santo Ángel", "Villa Ayacucho", "Nueva Andalucía", entre otros.

Esta dinámica funcional contrasta con el conjunto de cinco (véase franja color verde obscuro) comunidades populares [8], con relativa cercanía a los urbanismos acabados de referir; entre ellas se mencionan: "Villa Bicentenaria", "Villa El Esfuerzo", "Villa Romana", "Villa Los Olivos" y "Villa Antonio José de Sucre". Los lazos de identificación, articulación y vinculación de este grupo de comunidades está mucho dirigido hacia los sectores conocidos como "Tres Picos", "Sabilar" y "Malariología", que hacia los urbanismo elitescos anteriormente mencionados.

7 Estos urbanismos que albergan sectores sociales de clase media-media y alta, tienen una dinámica funcional que les permite actuar con relativa autonomía e independencia entre sí y respecto a las comunidades de sectores populares que se encuentran en el área de influencia de ellas.

8 En realidad, este grupo de comunidades forman parte integrante de un grupo mucho más grandes, que comparten un mismo proceso sociohistórico de ocupación del territorio y el mismo origen: la invasión de un lote de 15 hectáreas de terreno de propiedad privada, iniciado hace más de 12 años

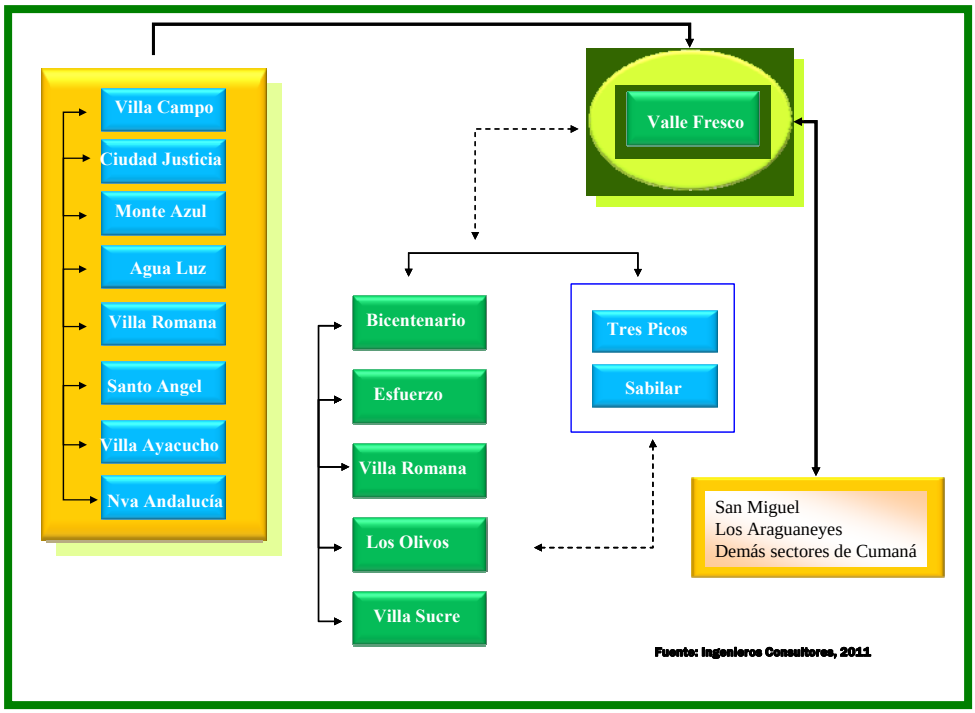

Figura Nº 2. Dinámica Funcional y Espacial de las comunidades localizadas en el área de influencia del proyecto urbanístico Valle Fresco. Fuente: Ingenieros Consultores, CA. 2011

c). Infraestructura y Servicios:

El ámbito geográfico en estudio, cuenta con un equipamiento urbano de regular condición físico-estructural, calles sin asfaltar (en su mayoría bastante deterioradas); red de cloacas empotradas en ciertos sectores [9], tendido eléctrico que satisface con precariedad las necesidades de la población, servicio de telefonía celular y residencial-fijo prepago, precario sistema de acueducto para el suministro de agua potable.

El servicio de asistencia médica es brindado en forma limitado a través de un módulo médico-asistencial "Barrio Adentro", localizado fuera del ámbito geográfico en estudio y mucho más cercano a la comunidad "Tres Picos". Ciertamente, sólo se brinda cobertura con una asistencia médica de tipo preventiva a la población; pero, cuando se trata casos que demandan atención especializada o de ocurrencia en situación de emergencia, los pobladores deben hacer esfuerzos mayores para acudir a otros centros hospitalarios relativamente cercanos o distantes como "El CDI-Los Veteranos" o el "Hospital Antonio Patricio de Alcalá".

En la actualidad se ejerce una presión social fuerte para efectuar refacciones a la infraestructura del módulo, ampliar y diversificar el servicio médico-hospitalario (hasta ahora deficitario), reforzando la presencia del personal médico, enfermería y paramédico, con elevado nivel de especialización y capacitación. Principalmente, puede iniciarse con la adecuación de las misiones sociales vinculadas al área de la

9 Solamente "Villa El Esfuerzo" cuenta con la red de cloacas cuyos costos de construcción se realizó recientemente en forma cogestionaria, a través de un proyecto coordinado entre Hidrocaribe y la OCV como organización social representativa de la comunidad.

salud, destinado a la dignificación e inclusión social de amplios sectores de la población asentados en el ámbito geográfico objeto de estudio que, además de encontrarse en el área de influencia de las comunidades “Tres Picos” y “Malariología”, forma parte del área de crecimiento del sector sur-este de la ciudad de Cumaná.

Por ahora, muchas de las demandas de consulta la satisface la población acudiendo a otros centros hospitalarios (públicos y privados) presentes en la ciudad de Cumaná. Entre otras especialidades, se requiere satisfacer la demanda de asistencia hospitalaria en áreas específica, como: Consulta Integral; Consultas Especializadas, Odontología y Emergencia.

En consulta realizada a los voceros de las Organizaciones Comunitarias de Viviendas (OCV) de este ámbito geográfico, se pudo apreciar la opinión respecto a los principales problemas sociales que en materia de salud allí ocurren:

- Hay muchos casos de niños y amplios sectores de la población adulta subsistiendo en condiciones de desnutrición y malnutrición. Con una data un poco reciente en ambas comunidades, se iniciaron programas asistenciales en el marco de la “Casa de la Alimentación” la cual, a pesar de las limitaciones, presta un servicio deficiente que no permite la cobertura total para los afectados de la comunidad, dejando a muchos de los habitantes fuera del programa alimentario. Actualmente, el programa fue abandonado.
- Déficit del personal médico, paramédico y enfermeras en el módulo de Barrio Adentro (Tres Picos, el cual es el más cercano a las comunidades en estudio), es una demostración reciente del mal funcionamiento y mala prestación del servicio en salud
- Con frecuencia hay casos de vecinos padeciendo enfermedades broncopulmonares relacionados con la polvareda permanente que se produce en el sector, principalmente por la falta de asfaltado en la vía principal y las calles de ambas comunidades.

El servicio educativo (primera, segunda y tercera etapa de la educación básica) es brindado a través centros de enseñanza establecidos en otros centros poblados, principalmente en “Tres Picos” (UE-Saturnino Peñalver), “Malariología” (UE-Ascanio José Velásquez) y, en casos muy particulares, otros asisten a las infraestructuras educativas localizadas en Cumaná. Una vez cumplido el ciclo de la educación primaria, los muchachos y muchachas acuden al liceo “Creación Tres Picos” y a los demás centros educativos localizados en las afueras del ámbito geográfico.

Mediante consulta realizada a los informante claves y algunos vecinos seleccionados al azar, se pudo obtener la opinión respecto a la señalización de problemas sociales predominantes en la comunidad, principalmente los relacionados con la delincuencia; los cuales se sintetizan a continuación:

- Falta de un verdadero equipo o comando de policías permanente para atender los frecuentes problemas de desorden público y de inseguridad. La construcción de un módulo policial podría reducir la ocurrencia de esta problemática

- Ocurrencia de problemas graves que la cotidianidad comunitaria (principalmente durante los fines de semana), con la presencia de individuos procedentes de otras localidades y crean zozobra en la comunidad.
- Casos frecuentes de jóvenes de la localidad que han caído en el delito asociado con el consumo, tráfico y distribución de drogas

Luego de transcurridos más de doce (12) años desde la fundación de la comunidad, aún no existe una instalación para el desarrollo de actividades recreacionales y deportivas. Mientras tanto, los muchachos y muchachas hacen uso de algún terreno seleccionado para la realización de sus prácticas deportivas.

La lenta acción institucional para el acometimiento de programas asistencialistas, acarrea en el grupo familiar limitaciones de servicios básicos fundamentales para dignificar su calidad de vida. Por esta razón y con muchas deficiencias, algunas familias solamente poseen tres tipos diferentes de servicios públicos básicos en comparación con el total que se necesita para vivir en condiciones dignas; fundamentalmente, poseen agua, luz y, en menor cuantía, gas para la cocción y la preparación de los alimentos.

Con pocas excepciones, todavía existen familias utilizando letrinas o excusados para la disposición de las excretas, mientras que otros lograron construir pozos sépticos. Ante las dificultades para acceder al servicio de aseo domiciliario, los vecinos vienen realizando la tradicional práctica de disponer cualquier clase de residuos colocándolos en cualquier clase de envoltura y lanzarlas hacia algún lugar del terreno seleccionado como depósito (pequeña fosa), para luego quemarla dentro o en el algún monte cercano a la vivienda.

Con el transcurrir del tiempo, esta práctica rudimentaria evidencia la ausencia de un ambiente socialmente sano, pues lentamente se adquirió la costumbre de “lanzar”, “depositar” y “acumular” cantidades de bolsas plásticas con desechos, dando origen a un improvisado “vertedero de basuras y desechos”, en el punto de intersección entre la avenida Cancamure y la carretera principal que sirve de acceso a las dos comunidades.

La siguiente figura permite visualizar en forma comparativa el tipo de infraestructura y servicios existentes o no en las comunidades estudiadas, constatando que es mayor la inexistencia de los mismos, tales como: canchas deportivas, plazas/parques para la recreación, transporte público, farmacias, escuelas, módulo policial, aseo urbano, centros dispensadores de la salud, entre otros.

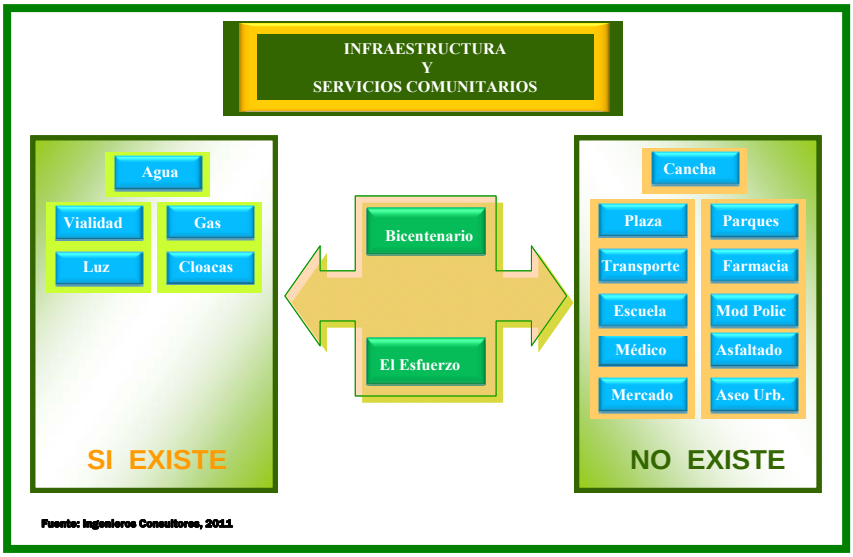

Figura Nº 3. Distribución comparativa de la infraestructura y servicios, según tipo y existencia en las comunidades. Fuente: Ingenieros Consultores, CA. 2011

d). Organización Social.

Se pudo apreciar disparidad en la existencia de opiniones variadas respecto a la existencia y funcionamiento del consejo comunal, como forma de organización social comunitaria. Algunos informantes claves manifestaron que si existe el consejo comunal mientras que otros alegaron lo contrario, ya que luego de ser constituido dejó de funcionar debido a la deserción o abandono de sus integrantes.

Actualmente, la figura organizativa con mayor antigüedad y presencia comunitaria es la "Organización Comunitaria de Vivienda" (OCV). Por ciento, esta figura sociorganizativa que, al igual a lo ocurrido en muchas partes del país, fue constituida hace mucho tiempo como vía posible para la solución de los problemas inmediatos que afectan la calidad de vida de sus habitantes, principalmente en las grandes luchas libradas por los vecinos "invasores" para lograr la expropiación y posterior adjudicación de las 15 hectáreas de terreno que hoy sirven de asentamiento de varias comunidades [(10)].

Durante mucho tiempo, ha sido notorio el optimismo de los vecinos con la implementación de acciones autogestionarias (desde los propios vecinos) para buscar soluciones concretas y/o realizar trámites ante organismos del Estado en procura de una mejor calidad de vida, tal como lo vienen haciendo en la actualidad con la gobernación, Eleoriente, Hidrocaribe, Funrevi, Alcavi, Obras Públicas, Zona Educativa, Programa Agroalimentario "Proal" y Mercal, entre otros. Acciones que continúan siendo promovidas tanto con la figura del consejo comunal o de la organización comunitaria de vivienda.

[10] Hoy todas esas comunidades adoptaron el nombre de : "Villa Bicentenaria", "Villa El Esfuerzo", "Villa Los Olivos", "Villa Antonio José de Sucre", Villa Las Parcelas", "Villa Romana""Villa Las Brisas""

e). Aspectos Socio-económicos:

Según opinión de varios de los informantes claves consultados, se determinó que, por lo general, varios miembros del grupo familiar se incorporan al mercado de trabajo desde muy temprana edad, con el propósito de satisfacer las necesidades básicas de la familia. Otros, sencillamente realizan estrategias de sobrevivencia para obtener ingresos económicos y cubrir necesidades fundamentales en el hogar.

En muchos viviendas es común encontrar hasta tres familias compartiendo el mismo espacio habitacional; por lo tanto, se formularon preguntas para conocer ¿qué hacen? ¿Cómo hacen? y ¿a qué se dedican? los miembros del grupo familiar para satisfacer sus necesidades básicas. Por lo tanto, mediante recorrido por la comunidad, se pudo observar viviendas con letreros indicando que se vende helados, chucherías, reparación de calzados, venta de cervezas, etc.

En otros casos, es frecuente encontrar a miembros del grupo familiar destinando una pequeña parte del terreno o parcela ocupada, para la siembre de rubros de subsistencia, para la práctica de la avicultura (pollo, patos, pavo) y la cría de cerdos.

f). Uso y Aprovechamiento de los Recursos

La forma de relativa ordenación del espacio en donde se encuentran asentados los habitantes de las comunidades “Villa Bicentenaria” y “Villa El Esfuerzo”, es un indicador de que los recursos del territorio han sido aprovechados inicialmente para las prácticas agrícolas. Posteriormente y en forma lenta pero progresiva, decaen estas actividades económicas tradicionales, para utilizar el espacio para el alojamiento residencial y de trabajo al grupo de pobladores.

Los recursos naturales de mayor provecho por los pobladores de la comunidad, son los que ofrece en forma limitada el terreno actualmente ocupado, cuya topografía fue modificada mediante el uso de instrumentos de labranza y/o la realización de rellenos como parte del proceso de acondicionamiento del terreno con fines residenciales. En dicho proceso, algunos vecinos conservaron un pequeño espacio para las prácticas agrícolas de subsistencia, con rubros tradicionales cónsonas con las características agroecológicas del área, tales como: Cambur, Lechoza, Mango, Maíz, Limón, Ají dulce, tamarindo, Guayaba, Pomalaca, entre otros.

g). Valores Socioculturales:

Aunque no muy difundida, la comunidad cuenta con manifestaciones artísticas y culturales propias, así como también de algunas manifestaciones y expresiones culturales del acervo histórico tanto del estado Sucre como del ámbito espacial de la región nororiental. En general, las expresiones culturales están vinculadas a eventos que se desarrollan en determinadas épocas del año, entre las cuales se mencionan:

- Fiestas alusivas a la temporada carnavalesca.
- Oficios religiosos organizados en el sector por la comunidad evangélica, los cuales son efectuados en cualquier época del año a través de concentraciones

de feligreses en algunos lugares de la comunidad. Quienes profesan la religión católica, realizan los festejos a la Virgen del Valle y a la Virgen de Altagracia.

- Celebración de fiestas tradicionales relacionadas con el Día de la Madre, Día del Padre, Día del Niño, principalmente promovidas por las unidades educativas y por algunos organismos gubernamentales.
- Según la temporada, los niños realizan jornadas de juegos autóctonos: metras, trompo, vuelo de papagayos.

h). Valores Estéticos y Paisajísticos:

La forma como ha sido ocupado el espacio (mediante proceso de invasión y ocupación asimétrica), con la construcción de ranchos utilizados como viviendas "provisionales" en las dos (02) comunidades estudiadas, causan un gran impacto visual para quienes transitan por la vía principal (prolongación Avenida Cancamure-San Miguel-autopista). Los visitantes y transeúntes, perciben estos asentamientos no consolidados que contrastan socialmente con la cadena de urbanismos consolidados (otros en vías de consolidación) presentes en el área.

En este proceso de lenta transformación rural-urbano, se puede observar el valor agregado que los vecinos del sector han incorporado a dicho espacio, con un hábitat bien definido y en vías de consolidación, apoyado muchas veces con el aprovechamiento de los recursos propios de la zona.