

Características de las 36 Etnias identificadas del Estado Plurinacional de Bolivia

	<p> Población Total: 112 habitantes Ecoregión: Amazónica Departamento: La Paz Provincia: Iturrealde Municipio: Ixiamas Comunidad: Puerto Arjona Familia lingüística: Tacana Actividad principal: Recolección forestal, caza y pesca Productos: Castaña, caucho, madera, frutas Vías de Acceso: Aérea y Fluvial </p>
	<p> Población Total: 1701 habitantes Ecoregión: Amazonía Departamento: Santa Cruz Provincia: Germán Busch, Chiquitos y Municipio: Varios Comunidad: Zapocó, Poza verde, Puesto Paz, Guidai Ichai, Santa Teresita, Tobita, Urucú, Motacú, Rincón del Tigre, Belen. Familia lingüística: Zamuco Actividad principal: Agricultura y Recolección Productos: Maíz, Arroz, Yuca, Plátano y frutas Vías de Acceso: Terrestre, Férrea y Aérea </p>
	<p> Población Total: 976 habitantes Ecoregión: Amazonía Departamento: Beni Provincia: Itenez Municipio: Baure, El Carmen, Huacaraje Comunidad: San Miguel, Tujure, Cairo, Alta Gracia, Jasiaguini, Bereuro, San Francisco, San Pedro, Buena Hora, Las Peñas, Pueblo Baure, El Carmen. Familia lingüística: Arawak Actividad principal: Recolección de Cacao y Agricultura Productos: Chive (harina de yuca), chocolate Vías de Acceso: Aérea: los Baure cuentan con pistas de aterrizaje. Terrestre: se puede acceder a las comunidades Baure por caminos secundarios y/o sendas </p>
	<p> Población Total: 420 habitantes Ecoregión: Amazónica Departamento: Beni Provincia: Cercado Municipio: San Javier Comunidad: San Pedro Nuevo, Tejerias, Bambuses, Villa Chica, Toboso. Familia lingüística: No clasificada Actividad principal: Agricultura Productos: Arroz, maíz, fríjol, yuca y plátano Vías de Acceso: Terrestre: La entrada y salida a las comunidades de San Pedro Nuevo, Tejerias, Villa Chica y Bambuses es posible durante la época seca (mayo a octubre con regularidad), de diciembre a abril los caminos están inundados completamente. Fluvial: Mediante el río Mamoré, se conectan en época de lluvias las comunidades de Tejerias y Bambuses </p>

<p style="text-align: center;">CABINEÑO</p> 	<p>Población Total: 1677 habitantes Ecoregión: Amazónica Departamento: Beni y Pando Provincia: Vaca Diez y Ballivián, Madre de Dios y Manuripi Municipio: Santa Rosa, Gonzalo Moreno, Reyes Manuripi, Madre de Dios, Baqueti Comunidad: Baqueti, Bolívar, California, Galilea, Candelaria, Misión Cavinás, Natividad, Paraíso, Peña Guarayo, Santa Catalina, San Juan, San José, San Miguel, Francia, El Choro y varias otras. Familia lingüística: Tacana Actividad principal: Recolección, Agricultura y Ganadería Productos: Castaña, Frutas Silvestres, yuca, plátano y ganado Vías de Acceso: Aérea: Mediante avionetas que conectan Riberalta con algunas Comunidades, como Misión Cavinás, Baqueti y Francia. Terrestre: Por diversas sendas, que entroncan con la carretera Santa Rosa- Riberalta y unen a las Comunidades entre sí, sólo transitables en época seca Fluvial: Mediante los Ríos Beni, Geneshuaya y Biata.</p>
 <p style="text-align: center;">CAYUBABA</p>	<p>Población Total: 645 habitantes Ecoregión: Amazónica Departamento: Beni Provincia: Yacuma Municipio: Exaltación Comunidad: Exaltación, Las Peñas, Pto. Santiago, Cooperativa, Peñitas de Nazareth, Bocorondo, Campo Ana Maria, Maravilla, Libertad de Carmen, Nueva Esperanza, Coquinal, San Carlos, Piraquinal y El Triunfo. Familia lingüística: Cayubaba Actividad principal: Agricultura y Ganadería Productos: Arroz, yuca, Chivé (harina de yuca), maíz, plátano, frijól, zapallo. Vías de Acceso: Aérea: Las comunidades de Exaltación, Coquinal y Santa Isabel cuentan con pistas de aterrizaje para avionetas. Terrestre: Los caminos existentes entre las comunidades Cayubaba, son transitables sólo en época seca Fluvial: El acceso por vía fluvial se realiza por los ríos Mamoré, Iruyañez y Yacuma.</p>
 <p style="text-align: center;">CHACOBO</p>	<p>Población Total: 501 habitantes Ecoregión: Amazónica Norte Departamento: Beni Provincia: Vaca Diez, Yacuma, Gral. Ballivián Municipio: Riberalta y Exaltación Comunidad: Alto Ivon, Nuevo Mojos, California, Núcleo, Motacusal, Siete Almendros, Cayuses Familia lingüística: Pano Actividad principal: Recolección y Agricultura Productos: Castaña, palmito, arroz, maíz, yuca. Vías de Acceso: Aérea: La comunidad de Alto Ivon cuenta con una pista de aterrizaje y las comunidades que se encuentran en el río Yata cuentan con otra en la comunidad Paraíso. Fluvial: En épocas de lluvias el Arroyo Ivon es navegable, constituyéndose también en una vía de acceso para la comunidad de Alto Ivon, las comunidades del río Benicito en época lluviosa cuentan con la única vía de acceso segura el río Benicito. Las comunidades del río Yata, además de contar con una pista de aterrizaje tienen también como vía de acceso segura el río Yata. Terrestre: A la comunidad de Alto Ivon, se puede ingresar desde la carretera Santa Rosa – Riberalta. Esta vía está habilitada durante todo el año, también las comunidades del río Benicito tiene un camino que los conecta a Alto Ivon, pero solo en época seca.</p>
 <p style="text-align: center;">CHIMAN</p>	<p>Población Total: 8528 habitantes Ecoregión: Amazónica Departamento: Beni Provincia: Ballivián, Moxos, Yacuma Municipio: San Borja, Rurrenabaque, Santa Ana Comunidad: San Ambrosio, San Salvador, Rosario del Tacuaral, Jorori, Naranjal, Remanso, Socorro, San Antonio y otras. Familia lingüística: Chimán Actividad principal: Pesca y recolección de Jatata Productos: Sábalo, dorado, Achacá, pacú, piraña, surubí, bagre blanquillo y otros, Jatata, especies maderables. Vías de Acceso: Aérea Fluvial: Se puede acceder por los ríos Maniquí Curiraba y los otros. Terrestre: Por ésta vía se puede acceder a las regiones del río Maniquí, Arroyo Maniquí Viejo, a la del río Curiraba y el</p>

 <p>CHIQUITANO</p>	<p>río Mattos, sólo en época seca</p> <p>Población Total: 184248 habitantes</p> <p>Ecoregión: Amazónica</p> <p>Departamento: Santa Cruz</p> <p>Provincia: Ñuflo de Chávez, Velasco, Chiquitos, Germán Busch.</p> <p>Municipio: San Ignacio de Velasco, San Miguel, San Rafael.</p> <p>Comunidad: San Ignacio, San Miguel, San Rafael, Santa Rosa de la Roca, San Javier, San Ramón, Concepción, Lomerío, Roboré, San José, Florida y otras muchas más.</p> <p>Familia lingüística: Chiquitano.</p> <p>Actividad principal: Agricultura.</p> <p>Productos: Maíz, arroz, yuca, plátano, algodón.</p> <p>Vías de Acceso: Aérea: Las comunidades Florida y El Porvenir, cuentan con pistas de aterrizaje. Terrestre: El acceso por vía terrestre se realiza desde la ciudad de Santa Cruz de La Sierra a: San Ramón, San Javier y Concepción y de éstas a otras comunidades se ingresa por caminos secundarios.</p>
 <p>ESE EJJA</p>	<p>Población Total: 939 habitantes</p> <p>Ecoregión: Amazónica Norte</p> <p>Departamento: Pando</p> <p>Provincia: Madre de Dios y población dispersa</p> <p>Municipio: Gonzalo Moreno</p> <p>Comunidad: Portachuelo Alto, Portachuelo Medio, Portachuelo Bajo (Existen También varias comunidades ubicadas en la Provincia Iturrealde del departamento de La Paz)</p> <p>Familia lingüística: Tacana</p> <p>Actividad principal: Caza, pesca y recolección</p> <p>Productos: Anta, Jochi, monos, bagre, dorado, sardina, surubí, miel, huevos de tortuga y frutas.</p> <p>Vías de Acceso: Fluvial: La principal vía de acceso a las tres comunidades Ese Ejja, es desde la ciudad de Riberalta por el río Beni, travesía que dura aproximadamente 6 horas Terrestre: Existen senderos que comunican a las tres comunidades con la carretera Riberalta-Santa Rosa, las que quedan inhabilitadas en la época lluviosa.</p>
 <p>GUARASUGWE</p>	<p>Población Total: 31 habitantes habitantes</p> <p>Ecoregión: Amazónica</p> <p>Departamento: Santa Cruz y Beni</p> <p>Provincia: Ñuflo de Chavez y Itenez</p> <p>Municipio: Concepción y Magdalena</p> <p>Comunidad: Bajo Paraguá</p> <p>Familia lingüística: Tupi guaraní.</p> <p>Actividad principal: Caza, Pesca, Recolección y Agricultura.</p> <p>Productos: Animales de monte, Pescados y frutos silvestres.</p> <p>Vías de Acceso: Terrestre: A los Municipios de Magdalena y Puerto Siles se puede acceder por carretera</p> <p>Fluvial: A Puerto Siles y Magdalena se puede acceder por vía fluvial</p>
 <p>GUARAYO</p>	<p>Población Total: 9863 habitantes</p> <p>Ecoregión: Chaco-Oriente</p> <p>Departamento: Santa Cruz</p> <p>Provincia: Guarayos</p> <p>Municipio: Ascensión de Guarayos, Urubichá, El Puente, San Javier</p> <p>Comunidad: Ascensión de Guarayos, Urubichá, Salvatierra, San Pablo, Yaguarú y Yotaú; y las comunidades de El Puente, Nueva Jerusalén, El Verano, Santa María, Cururú, Momené, Surucusi, San José Obrero, Cerro Chico, Cerro Grande, Cachuela, Puerto Ñuflo de Chávez,</p> <p>Familia lingüística: Tupi guaraní</p> <p>Actividad principal: Agricultura y crianza de animales.</p> <p>Productos: Arroz, maíz, yuca, plátano, zapallo, maní, fríjol, cítricos.</p> <p>Vías de Acceso: Aérea: En Ascensión de Guarayos existe una pista de aterrizaje</p> <p>Terrestre: Desde la ciudad de Santa Cruz se puede acceder a las diferentes comunidades Guarayas por la carretera Santa Cruz-Asunción de Guarayos-Beni</p>

	<p>Población Total: 2940 habitantes Ecoregión: Amazónica Departamento: Beni Provincia: Itenez y Mamoré Municipio: Magdalena Baures, San Ramón y San Joaquín. Comunidad: Magdalena, Chumano, San Ramón, Huaracajes, Nueva Calama, Versalles, La Selva, San Borja y otras muchas má Familia lingüística: Aislada Actividad principal: Agricultura Productos: Maíz, arroz, yuca, plátano, Cítricos, manga, palta, café, cacao, piña tabaco y otros. Vías de Acceso: Aérea: Magdalena, cuenta con una pista de aterrizaje, que funciona todo el año, desde la cual, varias empresas realizan el servicio de taxi aéreo hacia las comunidades y haciendas ganaderas. Terrestre: Existen caminos precarios, que se inundan en época de lluvias. El camino de tierra, más importante es el de Trinidad a San Joaquín, pasa por San Ramón, de donde sale un camino en construcción hacia Magdalena y de allí a Huaracaje; de Magdalena a Bella Vista, también por camino de tierra. Fluvial: Se realiza, entre las Comunidades y esto es en la mayor parte del año, ya que los ríos Blanco, Machupo y otros, establecen conexiones con los ríos mayores como el Mamoré y el Iténez.</p>
	<p>Población Total: 3.145 habitantes Ecoregión: Amazónica Departamento: Beni Provincia: Mamoré Municipio: San Joaquín, San Ramón, Puerto Siles. Comunidad: San Joaquín, San Ramón, San Pablo, San Rafael, Santa Rosa de Vigo, Puerto Siles, Lago Bolívar y otras. Familia lingüística: Arawak Actividad principal: Agricultura Productos: Maíz, arroz, yuca y plátano. Vías de Acceso: Aérea: El acceso por esta vía se realiza a San Joaquín desde Trinidad en avionetas pequeñas. Existiendo vuelos, una vez por semana. Terrestre: De y hacia San Joaquín, San Ramón y Puerto Siles se lo realiza por caminos de tierra. Fluvial: Para el desplazamiento a Guayaramerin o Santa Ana del Yacuma, por el río Mamoré.</p>
	<p>Población Total: 2.763 habitantes Ecoregión: Amazónica Departamento: La Paz Provincia: Larecaja y Franz Tamayo Municipio: Guanay y Apolo Comunidad: Pucasucho, Inca, Trinidad, Mulihuara, Chirimayo, Muiri, Ilipana Yuyo, Munaypata, Irimo, Correo, Santo Domingo y otras Familia lingüística: Leco o Lapa Lapa Actividad principal: Ganadería, Agricultura y forestal Productos: Ganado Vacuno, Arroz, maíz, madera Vías de Acceso: Terrestre y Aérea</p>
	<p>Población Total: 155 habitantes Ecoregión: Amazónica Departamento: Pando Provincia: Nicolás Suárez Municipio: Bolpebra Comunidad: San Miguel Familia lingüística: Arawak Actividad principal: Agricultura, Recolección, Caza, Pesca Productos: Arroz, Maíz, yuca, plátano, fríjol, Animales de monte, surubí, sábalo, blanquillo, pacú, sardina, bagre, raya y otros. Vías de Acceso: Fluvial: La vía de acceso a la población Machineri, es fluvial, desde la ciudad de Cobija por el río Acre. Terrestre: Sólo se puede ingresar por territorio Brasileño, por la carretera Assis Brasil-Brasilea</p>






	<p>Población Total: 4498 habitantes Ecoregión: Amazónica Departamento: Beni Provincia: Ballivián Municipio: Reyes y Santa Rosa Comunidad: Varias Familia lingüística: Tacana Actividad principal: Ganadería, Agricultura y forestal Productos: Ganado Vacuno, Arroz, maíz, madera Vías de Acceso: Terrestre y Aérea</p>
	<p>Población Total: 101 habitantes Ecoregión: Amazónica Departamento: Beni Provincia: Mamoré Municipio: Puerto Siles Comunidad: Monte Azul y vuelta Grande. Familia lingüística: Chapacura Actividad principal: Agricultura Productos: Arroz, maíz, yuca, plátano y guineo. Vías de Acceso: Aérea: El acceso a la comunidad Moré de Monte Azul se realiza por vía aérea, pues es allí donde existe una pequeña pista de aterrizaje para avionetas. Terrestre: El acceso se lo realiza por el camino que comunica San Joaquín con Monte Azul, que sólo es transitable en época seca. Fluvial: El río Mamoré permite el ingreso a la región Moré, utilizando para esto embarcaciones con motor, durando el viaje de dos a tres días.</p>
	<p>Población Total: 1.601 habitantes Ecoregión: Amazónica Departamento: La Paz y Beni Provincia: Sud Yungas, Ballivián. Municipio: San Borja, Palos Blancos. Comunidad: Covendo y Santa Ana de Huachi o de Masetén. Familia lingüística: No clasificada Actividad principal: Agricultura Productos: Arroz, maíz, yuca, plátano, hualuza, frijol, sandía, tomate, cebolla y variedad de frutales. Vías de Acceso: Aérea: La comunidad de Covendo cuenta con una pista aérea, la que se encuentra inactiva. Terrestre: Se puede acceder por vía terrestre, desde la ciudad de la Paz, la ruta Caranavi-Sapecho hasta las comunidades de Covendo y Santa Ana, las que se comunican al camino troncal por caminos vecinales precarios, los cuales son intransitables en época de lluvias. Fluvial: Se utiliza este medio por el río Alto Beni, para llegar a las comunidades de Inicua, Muchane o Quiquibey</p>
	<p>Población Total: 10152 habitantes Ecoregión: Amazónica Departamento: Beni Provincia: Yacuma Municipio: Santa Ana del Yacuma, Exaltación, San Joaquín, San Ignacio, San Borja y Reyes. Comunidad: Son 270 comunidades, las más importantes son: Santa Ana del Yacuma, Carnavales, Miraflores, San Lorenzo, Carmen de Iruyañez, 20 de Enero, Buen Día, 18 de Noviembre, Bella Flor, Ipimo, Navidad, etc. Familia lingüística: Aislada Actividad principal: Agricultura Productos: Arroz, maíz, cítricos, yuca, plátano, zapallo, camote, frijoles Vías de Acceso: Aérea: Se puede acceder por vía aérea a la población de Santa Ana del Yacuma, en avión o avioneta. Terrestre: No hay caminos carreteros en toda la región, sólo caminos de herradura o carretón entre algunas comunidades, sólo utilizables en tiempo seco. Fluvial: El acceso a las comunidades principales como, Santa Ana del Yacuma, El Perú y Desengaño, se realiza por el río Yacuma y el Apere; a las otras comunidades, por los mismos ríos, y los ríos Rapulo, Mamoré o Matos y Maniquí; el transporte fluvial en esos ríos es posible todo el año</p>

MAROPA

MORE

MOSETEN



MOVIMA

	<p>Población Total: 76.073 habitantes Ecoregión: Amazónica Departamento: Beni Provincia: Cercado, Moxos, Marbán, Ballivián. Municipio: Trinidad, San Javier, San Pedro, Moxos; Loreto, San Andres, San Borja el TIPNIS y el TIM Comunidad: Loreto, San Lorenzo de Moxos, San Javier, San Francisco de Moxos, Rosario, Puerto San Lorenzo, Trinidadcito y otras muchas más. Familia lingüística: Arawak Actividad principal: Agricultura Productos: Arroz, maíz, yuca, plátano, fríjol, caña, zapallo, camote, cítricos, café, cacao, tabaco</p>
	<p>Población Total: No determinada habitantes Ecoregión: Amazónica Departamento: Pando Provincia: Manuripi Municipio: ----- Comunidad: ----- Familia lingüística: Nahua Actividad principal: Recolección, Caza, Pesca. Productos: ----- Vías de Acceso: Terrestre</p>
	<p>Población Total: 25 habitantes Ecoregión: Amazónica Departamento: Beni y Pando Provincia: Vaca Diez, Manuripi Municipio: Riberalta Comunidad: Tujuré y Santa Ana Familia lingüística: Pano Actividad principal: Recolección y Agricultura Productos: Castaña y palmito. Vías de Acceso: Terrestre: Desde la Comunidad de Alto Ivon, se accede por estrechas sendas a la comunidad de Tujuré</p>
	<p>Población Total: 308 habitantes Ecoregión: Amazónica Departamento: Beni Provincia: Cercado, Iténez. Municipio: San Javier Comunidad: Iviató, Salvatierra. Familia lingüística: Tupi guaraní Actividad principal: Caza, Pesca, recolección de miel. Productos: Animales de monte y miel. Vías de Acceso: Terrestre: En la carretera Trinidad-Santa Cruz, a la altura del Kilómetro 70 (Casarabe), se abre un camino hacia el Ibiato, con una distancia de 14 km.</p>
	<p>Población Total: 7.056 habitantes Ecoregión: Amazónica Departamento: La Paz y Beni Provincia: Iturrealde, Ballivián, Vaca Diez. Municipio: Ixiamas, San Buenaventura, Riberalta. Comunidad: Ixiamas, Tumupasa, San Buenaventura, Tahua, Napashe, Capaina y otras. Familia lingüística: Tacana. Actividad principal: Agricultura Productos: Arroz maíz, yuca, plátano, cítricos papaya, Vías de Acceso: Aérea: Existen pistas de aterrizaje, en las comunidades grandes. Terrestre: La carretera que une San Buenaventura con Ixiamas y que a su vez se vincula con la ciudad de La Paz desde Rurrenabaque y existen también rutas secundarias de acceso a los aserraderos cercanos a Ixiamas, donde ingresan camiones que transportan madera aserrada para llevarla a la Paz, los mismos que al salir, sirven de transporte de pasajeros. Fluvial: Por el río Beni, comunica a todas las comunidades con Rurrenabaque y Riberalta.</p>

	<p>Población Total: 0 habitantes Ecoregión: Amazonía Departamento: La Paz Provincia: Iturralde Municipio: Tacana Comunidad: Recolección, Caza, Pesca. Familia lingüística: Actividad principal: Productos: Vías de Acceso: No se tienen mayores datos, porque es un grupo itinerante y no ha sido contactad</p>
<p>TOROMONA</p>	<p>Población Total: 188 habitantes Ecoregión: Amazonía Departamento: Pando Provincia: Nicolás Suárez Municipio: Bolpebra Comunidad: Puerto Yaminahua Familia lingüística: Pano Actividad principal: Recolección, Caza, Pesca Productos: Castaña, carne de monte y pescados. Vías de Acceso: Fluvial: Se realiza, desde Cobija navegando por el río Acre en épocas de lluvia, ya que en época seca no es navegable el río Acre. Terrestre: Sólo se puede ingresar a territorio Brasileño para usar la carretera Assis Brasil-Brasilea</p>
	<p>YAMINAHUA</p>
	<p>Población Total: 220 habitantes Ecoregión: Amazonía Departamento: Cochabamba. Provincia: Carrasco Municipio: Puerto Villarroel. Comunidad: Bia Recuaté Familia lingüística: Tupi guaraní. Actividad principal: Caza, Pesca, Recolección, Artesanía. Productos: Carne de monte, miel, productos agropecuarios, pescados, hamacas, arcos y flechas, bolsas Vías de Acceso: Aérea: Cuentan con una pista de 600 mts. para avionetas. Fluvial: Desde el Puerto Villarroel por el río Ichilo, hasta río arriba del Chimoré, donde se encuentra el asentamiento. Mbia Reacuaté</p>
<p>YUQUI</p>	<p>Población Total: 2755 habitantes Ecoregión: Amazonía Departamento: Cochabamba y Beni Provincia: Chapare, Carrasco y Moxos Municipio: Villa Tunari, Chimoré, Puerto Villarroel Comunidad: Ibare, Nueva Cotoca, Galilea, La Misión, La Boca, Santa María, Puerto Cochabamba, Nueva, Esperanza, y otras. Familia lingüística: Yuracaré Actividad principal: Agricultura Productos: Maíz arroz, cítricos, café, maní, frijol, zapallo, yuca, plátano. Vías de Acceso: Terrestre: Desde Sinahota hasta Puerto Cochabamba y de Puerto Cochabamba a la Comunidad la Misión, camino de tierra. Fluvial: La vía de acceso fluvial se realiza, desde Puerto Cochabamba, navegando por el río Chapare; las comunidades Yuracaré de la zona baja, se conectan con la ciudad de Trinidad a través del río Mamoré.</p>
	<p>YURACARE</p>
	<p>Población Total: 22.000 habitantes Ecoregión: Amazónica (subtropical) Departamento: La Paz Provincia: Nor Yungas y Sud Yungas Municipio: Chulumani, Coroico, Coripata Comunidad: Chicaloma, Murrurata, Tocaña, Coripata, Dorado, Chico Chijchipa, Negrillani Familia lingüística: Castellano Actividad principal: Agricultura Productos: Coca, Yuca, Plátanos, Cítricos, arroz. Vías de Acceso: Terrestre</p>
<p>AFROBOLIVIANO</p>	<p>CHACO</p>

	<p>Población Total: 133393 habitantes Ecoregión: Chaqueña Departamento: Santa Cruz, Chuquisaca y Tarija Provincia: Cordillera, Luis Calvo, Hernando Siles, O'Connor, Gran Chaco Municipio: Lagunillas, Cuevo, Charagua, Cabezas Comunidad: Varias Familia lingüística: Tupi guaraní Actividad principal: Agricultura Productos: Maíz, poroto, frijoles, yuca, sandía, plátano, cítricos, zapallo, algodón, caña de azúcar, arroz, girasol. Vías de Acceso: Aérea: Los Guaraní cuentan con una pista de aterrizaje en San Pablo de Huacareta Terrestre: A las comunidades Guaraní, se accede por caminos de tierra, en la mayoría caminos precarios, brechas y sendas Férrea: Esta vía, atraviesa el área en la zona de transición de Tiguiya y Machareti, uniendo los Departamentos de Santa Cruz, Chuquisaca y Tarija.</p>
	<p>Población Total: 63 habitantes Ecoregión: Chaqueña Departamento: Tarija Provincia: Gran Chaco Municipio: Villamontes Comunidad: Samawate, Crevaux Familia lingüística: Tupi guaraní Actividad principal: Agricultura, Pesca y Recolección. Productos: Maíz, Fríjol, algodón, sábalo, surubí, dorado y miel. Vías de Acceso: Terrestre: El acceso por la vía terrestre a las comunidades Tapiete se realiza desde la población de Villamontes hasta las comunidades de Crevaux y Samawate.</p>
	<p>Población Total: 2020 habitantes Ecoregión: Chaqueña Departamento: Tarija Provincia: Gran Chaco y Yacuiba Municipio: Villamontes y Yacuiba Comunidad: San Antonio, Capirendita, Quebracheral, Algarrobal, San Bernardo, Villa Esperanza, resistencia, Viscacheral y otras. Familia lingüística: Weenahayek Actividad principal: Pesca, recolección y artesanía. Productos: Sábalo, surubí, dorado, bagre. Vías de Acceso: Terrestre: Desde Villamontes y Yacuiba, por caminos principales y secundarios se conectan las comunidades Weenahayek Férrea: Dentro del tramo Pocitos-Santa Cruz, pasando por Villamontes. Punto de partida para ingresar a las comunidades Weenahayek.</p>

LOS ANDES

	<p>Población Total: 2098317 habitantes Ecoregión: Andina Departamento: La Paz, Oruro, Potosí. Provincia: Varias Municipio: Varios Comunidad: Varias Comunidades y ciudades Familia lingüística: Aymara Actividad principal: Agricultura, ganadería, minería, comercio, pesca y Venta de Fuerza de Trabajo. Productos: Papa, chuño, tunta, hortalizas, frutas, minerales, mercadería en general, trucha, pejerrey. Vías de Acceso: Aérea, Terrestre, Lacustre y Fluvial</p>
	<p>Población Total: 2556277 habitantes Ecoregión: Andina Departamento: Chuquisaca, Cochabamba, Potosí, Oruro y La Paz. Provincia: Varias Municipio: Varios Comunidad: Varias Familia lingüística: Quechua Actividad principal: Agricultura Productos: Maíz, papá, oca, papaliza, trigo, hortalizas, cebada, quinua. Vías de Acceso: Aérea: A algunas comunidades Quechua se puede acceder por vía aérea, como a las poblaciones de. Apolo, Mirq'amaya y a otras. Terrestre: A varias comunidades Quechua, se puede acceder por vía terrestre, por carreteras, caminos secundarios y a la mayoría por caminos intransitables o sendas.</p>



URU

Población Total: 2383 habitantes
 Ecoregión: Andina
 Departamento: La Paz y Oruro.
 Provincia: Ingavi, Atahuallpa, Cercado, Poopo, Abaroa, Sebastián Pagador, Ladislao Cabrera, Sur Carangas, Saucari.
 Municipio: Chipaya, El Choro, Poopo, Pazña, Challapata, Santuario de Quillacas, Santiago de Huari, Pampa Aullagas, Andamarca Toledo.
 Comunidad: Llapallani, Vila Ñeque, Puñaka Tinta María.
 Familia lingüística: Uru
 Actividad principal: Agricultura, Venta de su Fuerza de Trabajo, Cría de animales domésticos y Artesanía.
 Productos: Pejerrey, Karachi; quinua, papa.
 Vías de Acceso: Terrestre: A las comunidades Chipaya se accede por el camino carretero Oruro-Pisiga, el mismo que une a las poblaciones de Toledo, Huachacalla y Escara. A la comunidad Hiruito se accede por la carretera La Paz - Desaguadero, desviándose a pocos kilómetros del tramo Desaguadero que une esta vía principal con el camino a Jesús de Machaca.