



UN GUERRERO CON HISTORIA, ES UN GUERRERO CON HORIZONTE NORTE DEL ESTADO.

(Región Zona Norte)

Preámbulo histórico social

En nuestro país se han dado cambios importantes a lo largo de la historia, sobre todo cambios bélicos por la lucha por el poder, desde la llegada de los primeros pobladores, donde cierta extensión y dominio territorial pertenecían a tribus o imperios que tenían mayor presencia política-geográfica. Estos imperios buscaban someter a trabajo forzado a integrantes de otras tribus que eran derrotadas en las inmediaciones de sus localidades.

Con el paso del tiempo, hubo grandes batallas y conquistas, por la búsqueda del dominio de sus tierras, tales acontecimientos son una constante en la historia de nuestro país, así como la opresión del grupo vulnerable por el más fuerte.

Con el asesinato del último emperador azteca, el Hijo de Ahuitzotl y primo de Moctezuma, el último tlatoani, rey mexica: Cuauhtémoc, nombre que significa "águila que cae", culmina la época precolombina y surge la época colonial, que inicia con la conquista encabezada por Hernán Cortes, y en la que la evangelización tiene un papel fundamental y en la que de igual manera continua la lucha por el poder. Durante este tiempo que dura tres siglos los indígenas se ven privados de sus derechos fundamentales y viven sumidos en una gran opresión, bajo el dominio de los españoles.

Cabe destacar, que durante la época colonial ya se comienza hablar de Organización Política, donde con el paso del tiempo y por ser inoperante, se da una transformación política, donde se sustituyen las audiencias por intendencias y las alcaldías por partidos. Siglos antes, en la cultura Olmeca ya se hablaba de Organización Política como tal, administrada por sacerdotes que fueron asumiendo funciones de gobierno.

Sin embargo, el término de organización es plural, porque implica para tiempos actuales la voluntad de los ciudadanos, y esto se remonta a la antigua Grecia con las denominadas "Polis" (Ciudades-Estados). Ciudades-Estados, en las que, compartían ciertas creencias, prácticas religiosas, un mismo ejército y por supuesto un mismo sistema político, que evoluciono, hasta lo que hoy conocemos como Democracia, que se fundamenta en la voluntad de los ciudadanos. Ciudadano, que es un habitante de la Polis, con derecho a participar en las asambleas. Hoy en día como ciudadanos mexicanos tenemos ese derecho, que lo regula nuestra Constitución Política.



Sin duda alguna, existe un rechazo total a la llegada de los españoles a México Tenochtitlán, lleno de costumbres, tradiciones y riquezas naturales. Sin existir a tal agravio las enfermedades que éstos trajeron; así como la evangelización por parte de frailes pertenecientes a distintas congregaciones como franciscanos, jesuitas, dominicos, entre otros, y oponiéndose a la visión cósmica del universo, imperante en los pueblos mesoamericanos.

Cabe mencionar que en los tiempos de la Colonia abundaba la tristeza, el temor, la injuria por parte de los grupos indígenas, al ser sometidos por la corona española, a rendirle ofrenda a base de trabajo sin remuneración, a excesivas horas de trabajo, al ceder sus tierras para el cultivo, en fin, un sin número de atrocidades provocadas por el cacique español.

Metafóricamente, a toda acción corresponde una reacción: y por fin se da ese momento histórico en el que se comienzan a mover conciencias de los grupos indígenas oprimidos por los españoles. Situación emergente a lo largo y ancho de la Nueva España, hoy México, surge el cura Miguel Hidalgo, figura emblemática e icono de la libertad, quien ante el descubrimiento de la conspiración de Querétaro, toma la decisión de hacer un llamado a todas las personas de las distintas razas, principalmente, indígenas, criollos, mestizos y mulatos, a que se unieran a un Movimiento de Independencia. Personaje histórico que inicia un capítulo más en la historia de México, que culminará nuevamente, como casi todas las luchas de México, en la disputa por el poder y la dominación. Con el grito de Dolores Hidalgo, se da inicio a los levantamientos en diversas latitudes del país.

La primera conspiración fue en Valladolid, hoy Morelia, Michoacán en 1809, a cargo de Don José María Izazaga, originario de la hacienda del Rosario, en el actual Municipio de Cuahuayutla, la conspiración fue descubierta; pero en 1810 la nueva conspiración organizada por Ignacio Allende y el cura Miguel Hidalgo, que logro levantar el primer movimiento armado contra el poder colonialista español.

Cabe resaltar, que en el Movimiento de Independencia el Estado de Guerrero fue partícipe de estos eventos de trascendencia política; porque en tan solo quince días de haber iniciado el movimiento, se levantaron en armas los primeros insurgentes en el Municipio de Tepecuacuilco, donde ya funcionaba una junta revolucionaria, encabezada por Valerio Trujano. Lamentablemente a fines de ese año, ahí fueron fusilados los primeros insurgentes.

Para 1811 Don José María Morelos y Pavón, entra al actual Estado de Guerrero, comisionado por el cura Miguel Hidalgo para levantar en armas el sur del país, consciente de la importancia que tenía para la causa insurgente el puerto de Acapulco. Siguió la ruta de la costa grande, donde integro inmediatamente un contingente de ayuda a José María Izazaga, originario de Coahuayutla, los hermanos Galeana de Tecpan y Juan N Álvarez de Atoyac.



Después de varios intentos, comprendió que no se podía tomar el puerto de Acapulco, dejó tendido un cerco y marchó a los valles centrales, donde se incorporaron la familia Bravo de Chichualco, el matrimonio Catan de Chilpancingo y Vicente Guerrero originario de Tixtla. Después de tomar Chilapa, decreto la providencia de Tecpan, como una jurisdicción territorial autónoma, a quien fue nombrado a Antonio Galeana, jefe de la familia Galeana. Como primer órgano de gobierno, fue el Tribunal Superior, encargado de la Administración de Justicia.

Como segundo órgano de gobierno fue el Congreso de Anáhuac (antes fue la junta en Zitacuaro (Michoacán), el cual fue convocado por Morelos, realizado en Chilpancingo el 13 de Septiembre de 1813, para lo cual se le dio el título de ciudad, con el nombre de Nuestra Señora de la Asunción. Después de nombrar como general del ejército insurgente, a Morelos, dando lectura a los documentos llamados "Sentimientos de la Nación", donde se hacen declaraciones generales de gobierno, y se proclama solemnemente la total Independencia de México.

Sin embargo, la interrupción de las acciones militares permitió al ejército realista retomar la ofensiva, lo que vino a modificar sustancialmente la correlación de fuerzas y el ejército insurgente sufría un grave debilitamiento.

Sin duda alguna, la lucha de Morelos fue crucial: vale la pena rescatar un dato que se ha pronunciado en los discursos de la Izquierda en México, encabezada por Andrés Manuel López Obrador, en la que se señala: "tan solo platicaron un minuto y medio, todo ya estaba planeado, ya no eran necesarias tantas palabras". La transformación de la independencia ya era una realidad.

Tiempo después, Morelos es fusilado en Ecatepec en el actual Estado de México, para esto Vicente Guerrero tomo en sus manos la bandera de la insurrección en un periodo de resistencia, en donde la guerrilla permitió mantener vivo el deseo de la libertad e independencia, y recobrar la iniciativa militar en varios frentes. Así llego, el momento de tal equilibrio de fuerzas, que no era posible ampliar mas la lucha de Independencia, y Guerrero comprendió que su aislamiento le impedía lograr la libertad total del país.

De la misma manera, el ejército realista al mando de Agustín de Iturbide, como comandante general del sur, ante la imposibilidad de derrotar al ejército insurgente, se inclinaba a la negociación.

Ante esto el 14 de febrero, es suscrito el Plan de Iguala, que contenía 24 artículos, entre los cuales destacan: la independencia de la Nueva España, el establecimiento de un gobierno monárquico moderado, y la formación de un ejército protector denominado de las tres garantías.



Para ello, se elaboro una nueva bandera, que represento al ejercito trigarante. Ante esto, Iturbide ordeno la creación de la Capitanía General del sur, que formaba parte de un proyecto que estableció cinco regiones militares en el país, y nombro al general Vicente Guerrero mariscal de campo. Vicente Guerrero instalo su cuartel general en Tixtla. Esto constituyo un segundo antecedente de la confirmación de la entidad Guerrerense.

Para 1821, la junta gubernativa dispuso que se debía mantener el sistema creado por la Real ordenanza de intendencias de 1786, que dividía el territorio de la Nueva España en 12 intendencias, 3 gobiernos y 2 intendencias internas; de tal manera que la entidad, estaba dividida entre las intendencias de México, Puebla, Michoacán y Oaxaca.

Posteriormente a la caída de la monarquía, y el establecimiento de la primera república, nuestro Estado volvió a quedar dividido en varias jurisdicciones.

Años más tarde, la Constitución federalista de 1824, declaró que las partes integrantes de la Nación Mexicana "son Estados Libres, Soberanos e Independientes", por lo que se integraron 25 Estados. El territorio Estatal, quedo repartido, entre los estados de Michoacán, Oaxaca, Puebla y principalmente el de México.

La integración del Estado de Guerrero no fue fácil, fue hasta 1823, cuando el General Nicolás Bravo y el general Vicente Guerrero retomaron la idea de Morelos para gestionar ante el Segundo Congreso Constituyente la creación del Estado del sur, con jurisdicción idéntica a la capitanía general del sur, pero el congreso rechazo la propuesta, estableciéndose la comandancia militar del sur en Chilpancingo como centro de operaciones.

Momentos trágicos e inesperados, cuando fusilan a Vicente Guerrero en Cuilapan, Oaxaca, el 14 de Febrero de 1831; varios diputados (entre ellos el Presidente Benito Juárez) solicitaron en 1833 la creación del Estado de Guerrero.

17 años después, el 15 de Mayo de 1849, el Presidente José Joaquín de Herrera, envió al Congreso la iniciativa para crear el Estado de Guerrero, con territorio de los Estados de Michoacán, Morelos, Puebla y México. La iniciativa fue aprobada por la Cámara de Diputados el 20 de Octubre y por el Senado el 26 de Octubre del mismo año.

Para el día siguiente, 27 de Octubre de 1849 en una sesión solemne, el Congreso de la Unión, declara legalmente constituido el Estado Libre y Soberano de Guerrero, y se nombra al General Juan N. Álvarez como Comandante General Interino.



A la llegada del liberalismo, en enero de 1850, se celebraron elecciones para diputados a la legislatura constituyente del Estado, una vez integrada la Legislatura el 30 de enero en Iguala se ratifica para el día 31 de enero a Juan N. Álvarez como primer Gobernador del Estado.

Es así como se sientan las bases de la historia de la creación del Estado de Guerrero, con todos sus peripecias de transformación política, amenazada por la intervención francesa, hasta tiempos actuales del nuevo liberalismo económico, política social y cultural.

Sin duda alguna, el Estado de Guerrero ha sido escenario de acontecimientos históricos trascendentes. Desde los primeros vestigios del hombre, pasando por la época precolombina, la Colonia, el movimiento de independencia y la revolución.

Por otra parte, es importante resaltar, que años más tarde, se creó el Escudo Oficial del Estado de Guerrero, diseñado por el muralista mexicano Diego Rivera en el año de 1923, siendo Secretario de Educación Pública el maestro José Vasconcelos, y Presidente de la República el General Álvaro Obregón. Es fundamental, hacer un breve paréntesis, para mencionar que Diego Rivera plasma la *historia* y el *horizonte* del Estado de Guerrero, al pintar un "penacho de once plumas de distintos colores; hacia abajo, una diadema de color amarillo con una franja de color rojo".

Estos símbolos representan el poder. En el centro de la diadema, hay una caña o "acatl" y abajo una figura curvada símbolo de una flecha. En el centro del escudo, sobre un fondo azul, represento al cielo y el agua; pinto la figura de un guerrero jaguar, exponente máximo en la jerarquía guerrera Nahua.

El guerrero mantiene una macana en posición horizontal y una rodela; esta tiene adornos de grecas de color rojo, verde, morado y amarillo. Partiendo de la base de la rodela hacia abajo, presenta nueve plumas abiertas en forma de abanico.

Alrededor del campo azul, lleva ornatos de color verde como los vegetales, hacia el exterior un campo rojo representando la sangre, valor preciado que se entrega al Sol; los adornos amarillos figuran el oro usado por los grandes señores.

Las manchas de la piel del jaguar, son los del cielo por la noche o las del Señor de la noche que es Tescatlipoca. El escudo, propiamente dicho significa: "Capa del Señor con poder".

Es la obra de Diego Rivera, que hoy nos representa como una entidad libre e independiente, y unida al pacto federal, como parte integrante de una Nación.



Transición Política

Finalmente llegamos a la transición política que se ha dado en el Estado de Guerrero, desde el General Juan N. Álvarez a partir de 1849. Sin olvidar a una gran figura revolucionaria al General Jesús H. Salgado (1914), quien también fungió como Gobernador del Estado.

En 1929 Plutarco Elías Calles, funda el Partido Revolucionario Institucional (PRI) siendo Gobernador del Estado Adrián Castrejón Castrejón (1928-1933), y con esto se ha destacado el priismo en Guerrero, donde con grandes acontecimientos llega Rubén Figueroa Figueroa (1975-1981). El 30 de mayo de 1974 en plena campaña política es secuestrado por el Partido de los Pobres, encabezado por Lucio Cabañas Barrientos, siendo rescatado el 8 de septiembre, señalan versiones que se pagó una fianza para su liberación. Se le implico por diversas organizaciones campesinas en la desaparición y asesinato de numerosos campesinos en la Región Costa Grande durante su mandato.

Asimismo llega Alejandro Cervantes Delgado (1981-1987), este Gobernador se destaca por preferir los causes de la negociación en vez de la violencia y la represión.

Para el periodo (1987-1993), entra una destacada figura política mexicana el cuñado del ex presidente Carlos Salinas de Gortari, hablamos de José Francisco de Ruiz Massieu, considerado como unos de los mayores escándalos en la historia reciente de México, pues involucra a dos poderosas familias, los Salinas de Gortari y los Ruiz Massieu, que en algún momento estuvieran unidos por vínculos matrimoniales. Este personaje contrajo matrimonio con Adriana Salinas de Gortari. Su muerte fue el resultado de un enfrentamiento entre Raúl Salinas de Gortari, otro hermano del ex presidente, y José Francisco, así como de alianzas entre Raúl y Mario Ruiz Massieu, quien se desempeñaba como Subsecretario de Gobernación, contra José Francisco.

Posteriormente, llega Rubén Figueroa Alcocer (1993-1996), hijo de Rubén Figueroa Figueroa, el cual solo gobernó tres años, luego de que el 28 de junio de 1995 ocurriera la masacre en el poblado de Aguas Blancas en un crimen de estado ejecutado por un operativo policiaco, implicándolo por varias organizaciones sociales como responsable de dicho genocidio y obligándolo por el H. Congreso del Estado a pedir licencia definitiva para dejar el cargo de Gobernador el 12 de marzo 1996. Asignando a *Ángel Heladio Aguirre Rivero* como Gobernador sustituto para completar el periodo (1993-1999). Hoy actual candidato a Gobernador por la Coalición "*Guerrero nos Une*" conformada por el Partido de la Revolución Democrática (PRD), Partido del Trabajo (PT), y el Partido de Convergencia (CON).



Hoy en día, y el aquel entonces, no se ha tenido respuesta a esa masacre tan violenta. Para esto, los periódicos de circulación nacional y estatal, han denominado ese fenómeno social "la viudas del charco" que esperan respuesta, y que todo sea aclarado.

René Juárez Cisneros (1999-2005), gana la elección en medio de un contraste social – político por Félix Salgado Macedonio del PRD, que durante algún tiempo mantuvo protestas denunciando un fraude electoral, situación, que se mantuvo impune dichas afirmaciones por el ex candidato.

A la fundación del PRD (1989) a cargo de Cuauhtémoc Cárdenas Solórzano comienza a tener mayor presencia política en el Estado de Guerrero, y es así cuando el priismo deja de gobernar, a la entrada de la izquierda con la llegada de Carlos Zeferino Torreblanca Galindo del PRD (2005-2011), en una elección constitucional contra Héctor Aztudillo Flores del Partido Revolucionario Institucional (PRI) y Porfiria Sandoval Arroyo del Partido de Acción Nacional (PAN).

Dentro de los proyectos sociales más polémicos que se ha visto envuelto el Gobernador Zeferino Torreblanca Galindo, es sobre la construcción de la *Presa la Parota*, que se encuentra ubicada entre los Municipios de Acapulco, Juan R. Escudero, San Marcos, Chilpancingo y Tecuanapa., donde comuneros se presentan inconformes a que se respeten sus derechos constitucionales sobre sus tierras afectando en si a 21 comunidades, que representan a un sinnúmero de familias que se serán desalojadas. Es aquí donde familias de estas comunidades piden la intervención del Diputado Federal Modesto Brito González de la LX Legislatura (2006-2009), a través de Felipe Flores Hernández líder del Consejo de Ejidos y Comunidades Opositoras a la Presa la Parota (CECOP), para que se promueva en el H. Congreso de la Unión, en San Lázaro un punto de acuerdo para que se audite el Presupuesto Ejercicio por Comisión Federal de Electricidad (CFE) entre 2004 y 2006. El cual es promovido con éxito por el legislador federal y publicado en la Gaceta Parlamentaria de Congreso el 16 de Noviembre del 2006.

Continuando con este semblante político – social, hoy en día se ha dado una efervescencia política que se encuentra bajo la lupa ciudadana de quien encabezara las preferencias electorales, dándose un clima de crispación de duda entre el ex gobernador priista Ángel Aguirre Rivero quien encabeza la coalición "*Guerrero nos Une*" y Manuel Añorve Baños por la coalición "*Por tiempos mejores para Guerrero*" integrada por el PRI, Partido Verde Ecologista de México (PVEM), Partido Nueva Alianza (PANAL), Marcos Efrén Parra Gómez del PAN.

Como se ha venido explicando desde un inicio, siempre ha existido la lucha por el poder, que viene desde tiempos inmemoriales de nuestra era. Y con el fin de que el presente trabajo sea trascendente ahora se abordara lo que corresponde a la situación local, en particular la *Región Norte del Estado de Guerrero*. Sin antes



mencionar que el Estado de Guerrero se encuentra dividido en siete regiones: Acapulco, Costa Chica, Costa Grande, Centro, la Montaña, Tierra Caliente y por último la Región Norte.

La Región Norte cuenta con 16 municipios, se ha destacado por su gente bonita que estudia y trabaja la tierra, que aún perdura ese sentimiento de pueblo sofocado por la inmigración hacia los Estados Unidos de Norte América.



Misma que su gente, se ha encargado de seguir cultivando la tierra como es el caso del maíz, frijol, calabaza, chile de árbol, chile guajillo, aguacate, tamarindo cacahuate, caña de azúcar, sandía, melón, entre otros. Semillas que se siembran en temporadas de lluvias, caracterizada de esta forma como clima cálido – sub húmedo con lluvias en verano.

Por el lado de la cultura y tradiciones estas aún perduran, con ese valor histórico emocional que te hace sentirte a gusto en casa con la familia, amigos y vecinos, cada vez que estas se presentan, por ejemplo: la danza de los diablos en Teloloapan, Tixtla, Chilapa, Chilpancingo; la danza de los tecuanes en Tuxpan, Ciudad Altamirano, Huitzucó; la danza de los moros en Teloloapan, Iguala, Arcelia, Altamirano; la danzas del zopilote en Teloloapan; la danza de los tlacololeros en Teloloapan; la danza de las siete potencias en Teloloapan, entre otras celebradas en las regiones de la entidad.

En la misma expresión, la región a aprovechado las cercanías con los Estados de México, Morelos y Puebla a establecer maquiladoras y el comercio local, de la



misma forma se ha aprovechado la afluencia turística de los museos u arqueologías dentro de los que destacan los siguientes: Museo Regional de Chilpancingo, Museo de la Platería en Taxco, Museo de la Bandera en Iguala, Museo de la Historia social en Taxco, Siglo XX casa Museo Ignacio Manuel Altamirano en Tixtla, Museo del Palacio Legislativo en Chilpancingo, Museo de la Minería en Taxco, Museo de Arte Teatral en Taxco, Museo de la Judería en Taxo, Museo de la Plástica en Taxco, Museo del Fuerte de San Diego en Acapulco.

En plano político-distrital, solo seis municipios no pertenecen al distrito 02 electoral federal, como es el caso de: Apaxtla de Castrejon, Atenango del Rio, Buenavista de Cuellar, Copalillo, Huitzuc de los Figueroa y Tepecuacuilco de Valerio Trujano.

A lo largo de la historia el distrito 02, para elegir diputados federales se ha visto la presencia del espectro político de centro (PRI), dejando un precedente histórico de este distrito, el Diputado Federal Modesto Brito González de la LX Legislatura (2006-2009) del Partido de la Revolución Democrática.

Ahora bien, a nivel político Municipal, en el actual periodo de Presidentes Municipales (2009-2012), se encuentra con mayoría el PRI con 8 alcaldías; el PRD con 4 alcaldías; el PAN con una alcaldía; Convergencia en Coalición con el PT tienen dos alcaldías; y por último el PSD con una alcaldía.

Para fines ilustrativos y de análisis, lo antes mencionado son precedentes que cambiaran en tiempo y forma el futuro de las próximas generaciones, que vendrán a proponer ideas, proyectos, alternativas, entre otras sugerencias, en miras a resolver las cuestiones sociales que se presentaran.

Sin duda alguna, conocer la historia, nos permitirá conocer el futuro y el horizonte político, social y cultural de la entidad.

Cabe resaltar que a lo largo de la historia de nuestro Estado, se han presentado cambios muy trascendentales, pero que aun resultan insuficientes los programas sociales implementados por el Gobierno. Son tantas las necesidades que existen que es imposible atenderlas.

Desde la Educación, que es la herramienta principal para salir del atraso social, el Analfabetismo. Es esencial apostarle a la Educación en nuestro País y en nuestro Estado.

Por el lado de la Salud, es significativo seguir promoviendo la infraestructura hospitalaria, y continuar estableciendo los programas sociales de atención médica, que estos servicios lleguen a los Municipios y Comunidades que lo requieren.



En Vivienda, continuar con la divulgación de programas, que permitan a las personas acceder a algún crédito hipotecario con facilidades de pago.

Así como la promoción y difusión de la cultura, el arte, museos, entre otras bellezas arquitectónicas, que representan la identidad de nuestro Estado. No sin antes olvidar a la infraestructura carretera, las vías de comunicación y al fomento al empleo.

Por ello, a través de este espacio de ideas, se hace un llamado a todos los actores políticos de la Entidad, en todos sus niveles de Gobierno, sin importar la ideología partidaria, lo esencial es atender a los sectores sociales antes mencionados, con justicia y equidad.

Guerrero, posee un sinnúmero de riquezas en todos sus niveles, Guerrero lo tiene todo para salir adelante, porque Guerrero es historia; Guerrero es el horizonte; Guerrero cultura y tradiciones; Guerrero es turístico; Guerrero es flora y fauna; Guerrero es tierra y trabajo; en el habita el campesino, en el habita el Guerrero jaguar.

“Mi patria es Primero”

Vicente Guerrero Saldaña (1783-1831) Insurgente de la Independencia de México y Presidente de México 1829, nacido en Tixtla, Gro.

“Por un Horizonte Mejor para Guerrero”

Rosalino Barrios Salgado
Andrés Díaz Montes de Oca

Escríbenos al buzón electrónico: spidermanprofesion@hotmail.com

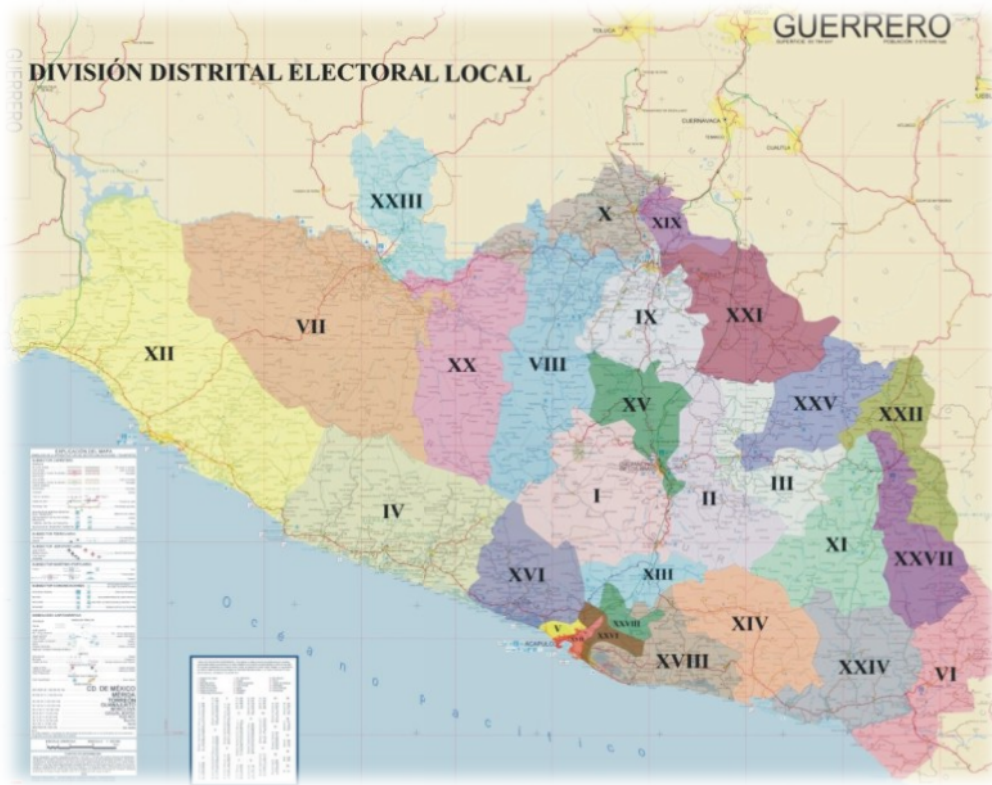


ANEXO 1 Directorio de Presidentes Municipales Región Norte.

MUNICIPIO	REGIÓN	PARTIDO O COALICIÓN	PRESIDENTE MUNICIPAL	TELÉFONOS
APAXTLA DE CASTREJÓN	NORTE		C. MANUEL CUEVAS BAHENA	TEL. (01736) 33 8 02 07 AYTO. 33 8 02 95
ATENANGO DEL RÍO	NORTE		C. JULIO CESAR DÍAZ CUENCA	TEL. (01 27) 33 1 41 00 33 1 40 07 33 1 44 062
BUENAVISTA DE CUÉLLAR	NORTE		LIC. GERARDO URIBE CASIMIRO	TEL./FAX (01727) 33 1 01 04 33 1 02 27
COCULA	NORTE		LIC. TERESA DE JESÚS MANJARREZ SEGURA	TEL. (01736) 33 5 01 62 33 5 00 09
COPALILLO	NORTE		C. RUBÉN ESTRADA GUADALUPE	(01727) 36 5 00 36 36 5 12 20 36 5 01 28 7273650045
CUÉTZALA DEL PROGRESO	NORTE		LIC. J. SANTOS GONZAGA MIRANDA	(01736) 36 5 71 02 AYTO. 33 8 05 61 33 8-07 29
GRAL. CANUTO NERI	NORTE		LIC. ROGER ARELLANO SOTELO	(01736) 36 6 26 64 36 6 28 22
HUITZUCO DE LOS FIGUEROA	NORTE		C. ISIDRO MIRANDA MADRID	(01727) 33 4 00 24 33 4 03 80 33 4 05 80
IGUALA DE LA INDEPENDENCIA	NORTE		LIC. RAUL TOVAR TAVIRA	(01733) 33 2 68 76 33 2 68 77
IXCATEOPAN DE CUAUHTÉMOC	NORTE		LIC. DARÍO PÉREZ MORALES	(01736) 36 6 24 75 36 6 97 90 36 6 23 51
PEDRO ASCENCIO ALQUISIRAS	NORTE		C. EUSTORGIO SANCHEZ BELTRÁN	(01736) 33 8 20 90 33 8 20 91 33 8 20 92 33 8 21 08
PILCAYA	NORTE		LIC. IGNACIO PAULINO GARCÍA FLORES	(01721) 14 1-08-71 14 2-19-42 14 1-30-72
TAXCO DE ALARCÓN	NORTE		LIC. ÁLVARO BURGOS BARRERA	(01762) 62 2 10 38 62 2 10 50 62 2 44 64 62 2 22 78
TEOLOAPAN	NORTE		MTRO. MARINO MIRANDA SALGADO	01736) 36 6 17 26 36 6 47 65 36 6 02 96
TEPECOACUILCO DE TRUJANO	NORTE		LIC. IGNACIO GÓNGORA LIZAMA	01733) 67 6-00-32 67 6 00 85 67 6 00 67 FAX 67 6 00 71
TETIPAC	NORTE		LIC. JOSE MARIO GOMEZ FIGUEROA	01721) 14 02 126 14 02 348

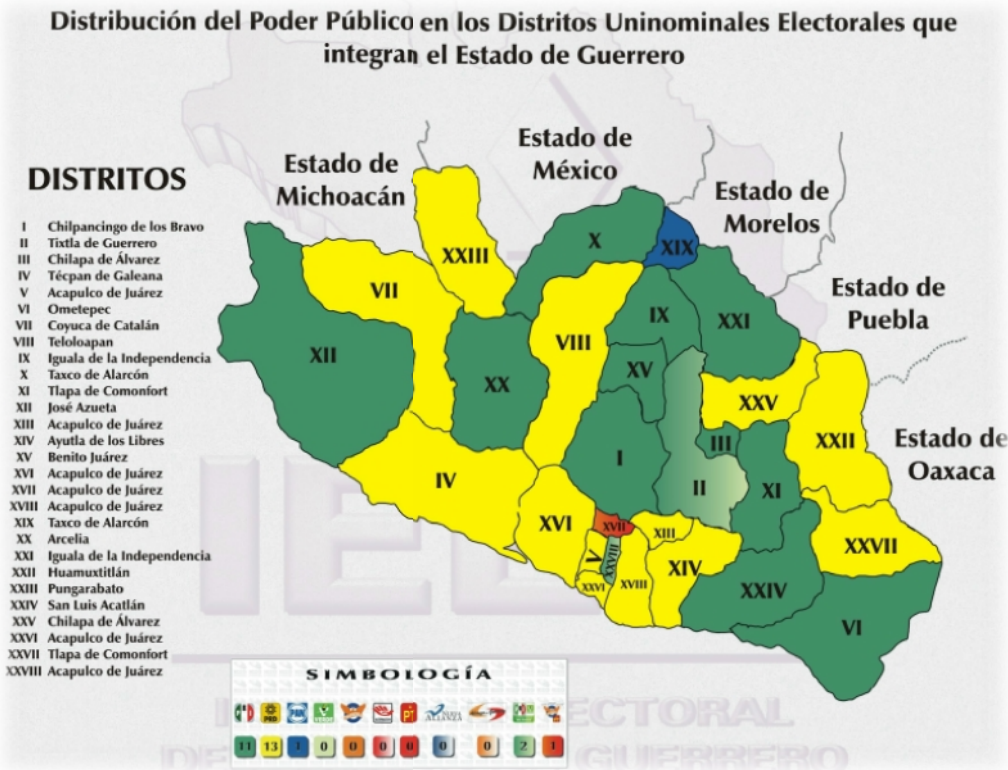


ANEXO 2 División Distrital Local Electoral.





ANEXO 2A División Distrital Local Electoral.

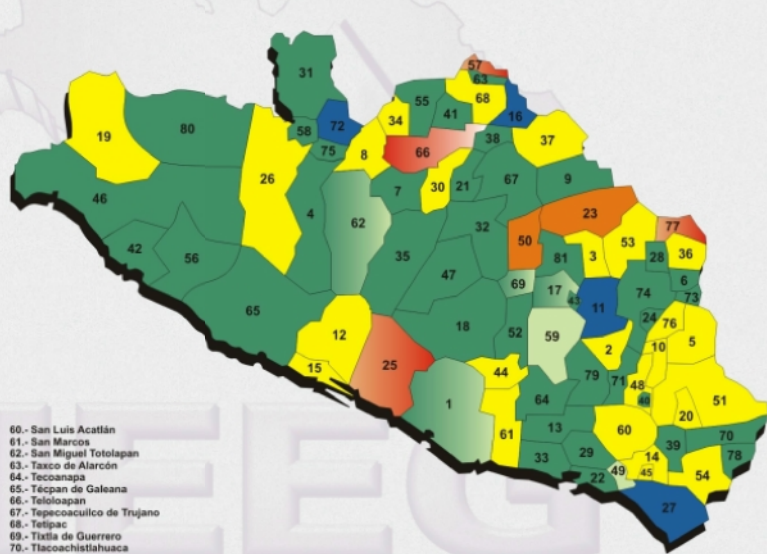




ANEXO 3 Municipios del Estado de Guerrero.

Distribución del Poder Público en los Municipios que integran el Estado de Guerrero

- 1.- Acapulco de Juárez
- 2.- Acatepec
- 3.- Ahuacotzingo
- 4.- Ajuchitlán del Progreso
- 5.- Alcozauca de Guerrero
- 6.- Alpoyeca
- 7.- Apaxtla de Castrejón
- 8.- Arcelia
- 9.- Atenango del Río
- 10.- Atlamajalcingo del Monte
- 11.- Atlixtlac
- 12.- Atoyac de Álvarez
- 13.- Ayutla de los Libres
- 14.- Azoyú
- 15.- Benito Juárez
- 16.- Buenavista de Cuellar
- 17.- Chilapa de Álvarez
- 18.- Chilpancingo de los Bravos
- 19.- Coahuayula de José Ma. Izazaga
- 20.- Cochoapa el Grande
- 21.- Cocula
- 22.- Copala
- 23.- Copalillo
- 24.- Copanatoyac
- 25.- Coyuca de Benitez
- 26.- Coyuca de Catalán
- 27.- Cuajinicuilapa
- 28.- Cualác
- 29.- Cuautepec
- 30.- Cuetzala del Progreso
- 31.- Cutzamala de Pinzón
- 32.- Eduardo Neri
- 33.- Florencio Villarreal
- 34.- Gral. Camuto A. Neri
- 35.- Gral. Haidorero Castillo
- 36.- Huamuxtlián
- 37.- Huitzoco de los Figueroa
- 38.- Iguala de la Independencia
- 39.- Igualapa
- 40.- Iliatlenco
- 41.- Ixcateopan de Cuauhtémoc
- 42.- José Azueta
- 43.- José Joaquín de Herrera
- 44.- Juan R. Escudero
- 45.- Juchitán
- 46.- La Unión de Isidoro M. de Oca
- 47.- Leonardo Bravo
- 48.- Malinaltepec
- 49.- Marquelia
- 50.- Mártir de Cuilapan
- 51.- Metlatónoc
- 52.- Mochitlán
- 53.- Oliná
- 54.- Omiltepec
- 55.- Pedro Ascencio Alquisirás
- 56.- Petatlán
- 57.- Pilcaya
- 58.- Pungarabato
- 59.- Quechultenango



- 60.- San Luis Acatlán
- 61.- San Marcos
- 62.- San Miguel Totolapan
- 63.- Taxco de Alarcón
- 64.- Teocanapa
- 65.- Tecpan de Galeana
- 66.- Teloloapan
- 67.- Tepecoacuilco de Trujano
- 68.- Tetiápac
- 69.- Tixtla de Guerrero
- 70.- Tlacoachistlahuaca
- 71.- Tlacoapa
- 72.- Tlalchapa
- 73.- Tlalartaguilla de Maldonado
- 74.- Tlapa de Comonfort
- 75.- Tlapahuala
- 76.- Xalpatláhuac
- 77.- Xochihuehuatlán
- 78.- Xochistlahuaca
- 79.- Zapotitlán Tablas
- 80.- Zirándaro de los Chaves
- 81.- Zitlilá

SIMBOLOGÍA



ANEXO 4 Partidos Políticos en México.



<u>Fundación</u>	<u>Fundador</u>	<u>Partido Político</u>
1929	Plutarco Elías Calles	Partido Revolucionario Institucional
1939	Manuel Gómez Morín	Partido Acción Nacional
1989	Cuauhtémoc Cárdenas Solórzano	Partido de la Revolución Democrática
1986	Jorge González Torres	Partido Verde Ecologista de México
1990	Alberto Anaya	Partido del Trabajo
1999	Dante Delgado Rannauro	Partido Convergencia
2005	Miguel Ángel Jiménez Godínez	Partido Nueva Alianza



ANEXO 5 Iguala de la Independencia (Visita Guerrero Histórico)





ANEXO 6 Cuézala del Progreso (Visita Guerrero Histórico)





ANEXO 7 Teloloapan (Visita Guerrero Histórico)



Nuestra Señora de la Asunción





SIMBOLOGIAS:

- ✓ Partido de la Revolución Democrática (PRD)
- ✓ Partido Acción Nacional (PAN)
- ✓ Partido Revolucionario Institucional (PRI)
- ✓ Partido Verde Ecologista de México (PVEM)
- ✓ Partido del Trabajo (PT)
- ✓ Partido Convergencia (CON)
- ✓ Partido Nueva Alianza (PNA)
- ✓ Consejo de Ejidos y Comunidades Opositoras a la Presa la Parota (CECOP)
- ✓ Comisión Federal de Electricidad (CFE)

FUENTES DE CONSULTA:

1. <http://www.ieegro.org.mx/>
2. <http://www.guerrero.gob.mx/>
3. <http://www.lajornadaguerrero.com.mx>
4. <http://www.prensaescrita.com/america/guerrero.php>
5. <http://es.wikipedia.org/wiki/Wikipedia>
6. <http://www.guerrero.gob.mx/?P=municipios>
7. www.guerrero.gob.mx/pics/.../directorio_municipales_2009.doc
8. http://es.wikipedia.org/wiki/Estado_de_Guerrero
9. <http://www.guerrero.gob.mx/?P=readart&ArtOrder=ReadArt&Article=420>
10. <http://www.inafed.gob.mx/work/templates/enciclo/guerrero/hist.htm>
11. http://es.wikipedia.org/wiki/Categor%C3%ADa:Distritos_electorales_federales_de_Guerrero
12. http://es.wikipedia.org/wiki/II_Distrito_Electoral_Federal_de_Guerrero
13. <http://www.diputados.gob.mx/biblioteca/index.htm>
14. <http://www.senado.gob.mx/>
15. http://es.wikipedia.org/wiki/Anexo:Gobernantes_de_Guerrero
16. http://es.wikipedia.org/wiki/Categor%C3%ADa:Gobernadores_de_Guerrero