

ACTIVIDAD DE EVALUACION 2.4.1

ALUMNA:ANNA KAREN CASTILLO RDZ.

GPO: 303

P.S.P:MIRIAM DELA ROSA DIAZ

TEMA:GEOGRAFIA

CONALEP JOEL ROCHA BAROCIO

Cienega de flores N.L.


- La **geografía** (del griego *sigmund* - *geographia*, lit. «descripción o representación gráfica de la Tierra) es la ciencia que estudia la superficie terrestre, las sociedades que la habitan y los territorios, paisajes, lugares o regiones, que forman al relacionarse entre sí.






- Un **geógrafo** es un científico e investigador cuyo campo de estudio es la **Geografía**, el estudio de las actividades humanas en la superficie terrestre y de su composición física.
- Aunque históricamente se considera a los geógrafos como aquellas personas que hacen mapas, esto es realmente un campo de estudio de la cartografía, un subconjunto de la geografía.

La geografía física es la subrama de la geografía que estudia el medio físico. Los principales elementos que estructuran el medio físico corresponden al relieve, las aguas terrestres, el clima, la vegetación, la fauna y el suelo; y el estudio de cada uno de estos da origen a distintas subramas de la geografía física como son:



Instrumentos de la geografía



Instrumentos para medir el clima



- La geografía humana es la ciencia social centrada en el estudio de las sociedades y de sus territorios; también estudia al ser humano y sus reacciones con su alrededor tanto en el aspecto estático de su organización, como en el dinámico de los cambios que experimentan. La geografía humana contiene varias subdisciplinas:





- La geografía regional o corológica (del griego “χώρα”, espacio, país, región y “λόγος”, conocimiento, estudio) es la disciplina que estudia los sistemas o complejos geográficos. Sin embargo, no hay consenso a la hora de definir que es un complejo geográfico ni el papel de la geografía Regional en el conjunto de la geografía.

Historia de la geografía

Mapamundi perteneciente al Libro de Rogelio orientado al Sur.

Los antiguos griegos fueron los primeros en acumular y sistematizar sus conocimientos geográficos y dar nombre a esta nueva disciplina, Estrabón, Eratóstenes y Tolomeo, fueron los que empezaron a desarrollar teorías y prácticas de lo que en ese momento se conocía por geografía.




La geografía en la Edad Media

- Mapamundi perteneciente al Libro de Rogelio orientado al Sur, que perteneció a Al-Idrìsì.
- Durante la Edad Media el conocimiento geográfico, al menos en las sociedades europeas, se vio prácticamente interrumpido con la decadencia y desaparición del Imperio romano. Dominó una cosmografía religiosa en la que la Tierra se representaba como un disco circular y los continentes (África, Europa y Asia) se disponían en forma de T con centro en Jerusalén. En las sociedades árabes en cambio, se conservaron en gran medida los conocimientos clásicos.



- **Los antecedentes de la geografía moderna**
- Alejandro de Humboldt.
- La primera mitad del siglo XIX será fundamental para el desarrollo de la geografía moderna y para su institucionalización universitaria. Varios autores han señalado diversas condiciones de posibilidad en su desarrollo.
- La elaboración de los proyectos conceptuales para la geografía desarrollados por Humboldt y Ritter.






- La **geografía económica** contribuye a la comprensión de una amplia gama de problemas contemplados, la combinación de las **influencias ambientales** y espaciales en el estudio de la actividad económica es cualquier cosa excepto una regresión hacia el **determinismo geográfico**. Por el contrario, ayuda a revelar en forma más completa la **naturaleza no determinista del proceso económico** y las funciones del juicio humano y de la percepción ambiental en las decisiones que conforman el espacio económico.

- **Geografía política**

- El ámbito de estudio por el que se interesa la geografía política es muy amplio, ya que su principal objeto de estudio son las instituciones políticas creadas por el hombre que son de todo tipo, pueden ir desde un pequeño grupo de personas bien organizado y jerarquizado hasta un gran bloque económico o político de carácter internacional y no tratarse solamente de países. Siendo complejo este concepto es por ello que la Geografía Política se va a interesar en todo los aspectos afines como el proceso político, sistemas de gobierno, repercusión de las acciones políticas, etc.





- La **geografía de Egipto** comparte dos continentes: África y Asia; Egipto se encuentra en el extremo noreste de África y forma parte del occidente de Asia (península del Sinaí); limita al norte con el mar Mediterráneo, al este con el mar Rojo e Israel, al sur con Sudán y al oeste con Libia.

- La **geografía social** es una disciplina que forma parte de la **geografía humana** y se centra en los estudios que relacionan la **sociedad** y el territorio, interesándose en cómo la sociedad afecta a los factores geográficos y como estos últimos interactúan con la sociedad. En algunos idiomas, este término resulta equivalente al de Geografía Crítica, como sucede en alemán.

